

A vertical photograph of a rock climbing team ascending a steep, light-colored rock face. Several climbers are visible at different heights, some using ropes and anchors. The sky is clear and blue. The image is framed by a green border.

MLADI PLANINEC

Glasiło PD Lisca Sevnica
Št. 56, leto 2024



Planinski tabor Dolomiti (Luka Žveglič)





MLADI PLANINEC

Številka 56, leto 2024

Izdajatelj: **Planinsko društvo Lisca Sevnica**
 Taborniška ulica 14,
 8290 Sevnica

Avtorji prispevkov so navedeni pri prispevkih.

Naklada: 200 izvodov
 Lektoriranje: Jelka Slukan
 Oblikovanje: Drago Slukan
 Tisk: Tiskarna Pro Print

Vsebina rubrike Ogrožene živalske vrste, ki jih lahko srečujemo na naših planinskih pohodih, ki služi kot mašilo, je povzeta po spletni strani [Seznam zavarovanih živalskih vrst v Sloveniji - Wikipedija, prosta enciklopedija \(wikipedia.org\)](#).

Fotografije in opisi ogroženih živalskih vrst je povzet po spletnem portalu <https://sl.wikipedia.org/>.

KAZALO

Nagovor predsednika in članstvo PD Lisca Sevnica	2
Članstvo PD Lisca Sevnica	3
Ponedeljkova skupina	4
Torkova skupina	5
Sredina skupina	7
Četrtekova skupina	8
Tradicionalni (že 16.) novoletni pohod	9

Sobotni avtobusni izleti	10
Planinski tabor Pireneji	12
Luneki	13
Pevska skupina Encijan	14
Jurkova koča	14
Planinsko zavetišče pod svetim Rokom	15
Planinsko zavetišče Slatna	20
Lunarji	16
Vandrovc z agencijo Turizem Toni po Balkanu	17
Divji konji na planoti Kruzi in še kaj	26
Vandrovc na Azorih	21
Vandrovski tabor Slatna	26
Cici tabor	28
Markacijski odsek	32
Grossvenediger	36
Tabor Dolomiti	37
Program planinskih aktivnosti v letu 2024	43
Koledar planinskih izletov, pohodov	44
50 let tabora - Jezersko 2023	48
OŠ planinski krožek v letu 2023	51
Lovrenc	52
Grmada nad Krškim	53
Kum po Nežini poti	54
Srečanje mladih planincev MDO Zasavja na Lisci	55
Predstavitve planinskega krožka na OŠ Boštanj	56
Blegoš	57
Pohod z lučko na grad	58
Cici planinec – planinski krožek v vrtcu	58
1. planinski pohod: Konjsko	59
2. planinski pohod: Svinjska rt	61
4. planinski izlet: Ajdovski gradec	64
5. planinski pohod: Mohor nad Brestanico	65
Poročilo o izvajanju aktivnosti na rastišču Cluzijevega svišča na Lovrencu	67
Planinska skupina Bohinjci	69
Planinska skupina Tanin	71
Planinski pevski zbor Opojna zlatica	72
Varuhi gorske narave	72
Poročilo Kluba vodnikov	74
Sevnica 1000	75
Finančni del poslovnega poročila za leto 2023	76
Finančni načrt za leto 2024	77
Prenovljeni vodnik Izleti v sevniško okolico	79
Zavarovanje in članstvo v PZS 2024	81
Nas in planinske vrednote podpirajo	86

NAGOVOR PREDSEDNIKA IN ČLANSTVO PD LISCA SEVNICA

Spoštovane planinke in spoštovani planinci!

V letošnji 56. številki Mladega planinca je predstavljeno delo, ki smo ga opravili v letu 2023. Ne glede na to, da so bili vremensko burni predvsem poletni meseci, je bilo ravno vreme tisto, ki je zagotovo najbolj zaznamovalo drugo polovico leta 2023, zato smo bili dobršen del programa primorani prilagoditi naravnim razmeram v Sloveniji. V letu 2023 smo z našo krovno organizacijo Planinsko zvezo Slovenije praznovali 130 let obstoja in 70 let Slovenske planinske poti. Planinska zveza Slovenije združuje 297 društev s 60.744 člani, kar glede na število prebivalcev Republike Slovenije pomeni 2,8 odstotka vsega prebivalstva. A v gore hodi vsaj 350.000 naših državljanov in tudi vse več tujcev, ki jim je na voljo mreža več kot dva tisoč planinskih poti v skupni dolžini več kot 10.000 kilometrov po vsej Sloveniji. Gore so bile vedno navdih posamezniku, ki je spoznal, da je nujno zgraditi spoštljiv odnos do narave. Nebrzdan ekonomski razvoj nas je kot družbo prignal na rob, zato spoznavamo nujnost trajnostnega razvoja, vse bolj se zavedamo okolijskih omejitev. Gorski svet predstavlja izredno dragocen, a hkrati zelo občutljiv svet prvobitne in tudi oblikovane nežive in žive narave ter dragocene naravne in kulturne dediščine. Zaradi svoje prvobitnosti je privlačen za najširši krog obiskovalcev in ponudnikov storitev, ki ga s svojo dejavnostjo lahko ogrožajo. Planinsko društvo Lisca Sevnica se bo zavzemalo, da se bodo obiskovalci gorskega sveta zavedali, da so v njem gostje in da morajo ta svet pustiti za seboj neokrnjen, brez sledi. Zato bo skrbelo, da bo varstvo (gorske) narave osnova in merilo vseh dejavnosti. Planinci smo se v preteklosti izkazali kot varuhi naravnega okolja in tej zavezi želimo slediti tudi vnaprej; s primernim samoomejevanjem pri planinskih aktivnostih, z vzornim vzdrževanjem poti, z energetske in okoljske posodobitvijo koč. Delovanje Planinskega društva Lisca Sevnica je tesno vpeto v civilno družbo na lokalni, državni in evropski ravni, svoje področje obvladujemo, zato smo za stanje v družbi in v lokalni skupnosti soodgovorni. Pri slednjem pričakujemo sodelovanje Občine Sevnica in države, kajti v gorah se kljub pomembnemu prispevku prostovoljnega dela čisti ekonomski račun pač ne izide.

S plačilom članarine je naše društvo v letu 2023 podprlo 509 članov. V okviru društva deluje poleg Mladinskega odseka, Kluba vodnikov, Kluba za varstvo narave ter Markacijskega odseka devet stalnih pohodniških skupin.

Naši markacisti vztrajno skrbijo za urejenost in varnost 150 km označenih planinskih poti. V lanskem letu smo bili priča burnim vremenskim pojavom (nevihte, močan veter), zato so bile izvedene številne individualne in skupinske akcije in vzdrževalna dela na planinskih poteh.

Vsako leto omogočamo strokovna izpopolnjevanja našim vodnikom, ki s svojim prostovoljskim delom, znanjem in izkušnjami prevzemajo odgovornost organiziranja in vodenja pohodov. V lanskem letu je bilo v našem društvu aktivnih 25 vodnikov, ki so vodili številne skupinske pohode, planinske tabore po Sloveniji in tujini.

Organizirano planinstvo v šoli je oblika aktivnosti, ki omogoča učencem vseh starostnih skupin pridobivanje in usvajanje znanj s področja planinstva. V lanskem letu smo organizirano planinstvo izvajali v štirih osnovnih šolah v občini Sevnica: v OŠ Boštanj, OŠ Blanca, OŠ Sava Kladnika Sevnica in OŠ Tržišče. Vodniki in mentorji so se z mladimi planinci podali na veliko osnovnošolskih pohodov. Med poletnimi počitnicami so vodniki in vodnice iz Mladinskega odseka društva organizirali osnovnošolski planinski tabor na Jezerskem, ki se ga je udeležilo več kot 40 otrok. Druženja mladih so se nadaljevala tudi v jesenskih mesecih na mladinskih planinskih večerih.

PD Lisca Sevnica je član civilne zaščite. Skupaj s Civilno zaščito občine Sevnica smo pripravljene pomagati skupnosti v primeru naravnih in drugih nesreč s postavitvijo šotorov. V lanskem letu smo skupaj izpeljali preventivno akcijo Skupaj na Lisco 2023.

Pomen planinstva je v našem prostoru nedvoumno velik. Z različnimi programi v planinskem društvu tej odgovornosti sledimo, skozi vsa leta obstoja tkemo tisto nevidno, a močno vez med ljudmi in gorami. Kot dejavnosti na prostem sta pohodništvo in planinarjenje odlični način za izboljšanje kondicije, spoznavanje ljudi in zabavo. V tem vidim naše poslanstvo tudi v prihodnje.



Peter Požun, predsednik PD Lisca Sevnica

Na sliki: Peter Požun, predsednik PD Lisca Sevnica in Dušan Klenovšek

Članstvo PD Lisca Sevnica

Leto	Članarina A	Članarina B	Članarina S+Š	Članarina O+P	Članarina IN	skupaj	% glede na preteklo leto
2013	12	332	41	42	0	427	-11,41
2014	14	289	30	47	1	381	-10,77
2015	10	314	40	85	1	450	18,11
2016	8	350	36	116	1	511	13,56
2017	7	359	50	136	1	553	8,22
2018	9	354	42	124	1	530	-4,16
2019	11	349	49	112	1	522	-1,51
2020	10	315	44	84	1	454	-13,03
2021	6	332	53	67	1	459	1,10
2022	4	372	53	99	1	529	15,25
2023	6	372	42	88	1	509	-3,8

Članarina za leto 2024

Članarino za leto 2024 je potrebno nakazati na naš TRR št.:

SI56 6100 0002 1045 467

PLANINSKO DRUŠTVO »LISCA« SEVNICA

Taborniška ulica 14

8290 SEVNICA

Kot namen plačila vpišite "**Članarina 2024 - kategorija, Ime Priimek**"

Primer namena plačila: "**Članarina 2024 - B, Janez Novak**"

V primeru enkratnega plačila članarine za več članov hkrati (družine...) v namen vpišite vse člane in kategorije ali pa pošljite obvestilo naši blagajničarki Ani Zidar - Prah - : ana.prah.zidar@gmail.com, da bomo imeli vse podatke.

Potrdilo o plačilu članarine in nalepko za tekoče leto vam bomo po plačilu poslali po pošti na vaš naslov, lahko pa ju prevzamete v času uradnih ur:

- od 1. 10. do 30. 5. vsak torek od 17. do 18. ure v Planinskem zavetišču pod Sv. Rokom
- od 1. 6. do 30. 9. vsak torek od 19. do 20. ure v Planinskem zavetišču pod Sv. Rokom

Vse dodatne informacije o članarini dobite pri naši blagajničarki Ani Zidar Prah 041 381 796; e-pošta: ana.prah.zidar@gmail.com ali na <https://clanarina.pzs.si/>.

NAJ BODO VARNE POTI IN VELIKO LEPIH TRENUTKOV NA NJIH!

Ponedeljкова skupina

V letu 2023 smo se člani Ponedeljrove skupine na pot podali 33-krat. Poti so nas v glavnem vodile po sevniški občini, v petih primerih pa smo se napotili nekoliko dlje, tudi do Ljubljanskega barja, kjer se bohotijo močvirski tulipani. Obiskali smo rastišče velikonočnice na Ponikvi, uživali na pohodih skozi gozd Črne mlake in Krakovski gozd ter obiskali Kozjansko domačijo v občini Dobje.

Na pohodih je bilo prisotnih povprečno deset udeležencev in udeleženek, skupaj smo prehodili 80 ur in pol. Za prevoze do izhodiščnega mesta smo uporabljali osebna vozila ter v ta namen prevozili 853 kilometrov. Žal smo se v letošnjem letu poslovili od našega dolgoletnega prijatelja Vinka Govekarja, ki nas je s kombijem večkrat rad zapeljal kam dlje: na Primorsko ali prelepo Gorenjsko. Nekajkrat smo se posluževali tudi prevozov z vlakom, to prakso bomo v bodoče poskušali še pogosteje uporabiti.

Najlepša hvala Vinku Šešku, Ljubotu Motoretu in Romani Ivačič, ki poskrbijo, da so naše poti varne in fizično primerne našim zmožnostim. Vsi trije pa s svojimi prispevki na družbenih omrežjih tudi pravočasno in točno obveščajo o naših potepanjih.

Z veseljem upam, da se bomo tudi v bodoče ob ponedeljkih sestajali in kovali načrte za lepe in nepozabne ture.

Slavica Kralj



Posnetek s fotoaparatom Vinka Šeška.

Torkova skupina

Lanski torki so bili v devetletni zgodovini aktivnosti naše skupine najbolj deževni, zato smo morali kar šest pohodov izpustiti, kar nekaj pa jih iz prvotnih planov spremeniti oz. skrajšati. Kljub temu smo ostali kot najaktivnejša skupina društva skozi vse leto. Veliko truda in tolerantnosti je bilo potrebno, da smo zdržali celoletno dinamiko, kakor tudi, da smo dosegli cilje, ki smo si jih zadali.

Razen Prekmurja smo obiskali vrhove vseh slovenskih pokrajin, sicer pa kar enajst v Posavju, dva na Dolenjskem, deset na Gorenjskem in Koroškem, šest v Zasavju, enajst v zgornji in spodnji Savinjski regiji in Kozjanskem, tri v notranjsko primorskem območju in dva v Slovenskih goricah.

Povzpeli pa smo se petkrat nad dva tisoč metrov, petkrat nad tisoč petsto do dva tisoč metrov, dvanajstkrat med tisoč in tisoč petsto metri in triindvajsetkrat do tisoč metrov.

Za dostope do izhodišč smo največ koristili vlakovne prevoze, izposojen kombi od KŠTM, osebne avte in najete kombije od drugih ponudnikov. Stroške prevozov smo delno pokrivali iz namenskih društvenih sredstev, pridobljenih iz raznih razpisov za netekmovalni šport starejših, delno pa iz svojih sredstev.

Kljub temu da je še veliko z naše strani neobiskanih hribov in gora, nam zaradi oddaljenosti pa tudi moči pri posameznikih zmanjkuje idej in se raje odločamo za ponovitveno turo, ki smo jo pred leti že naredili. Najpomembneje pa je, da smo se vsi z vseh tur vrnili celi in zdravi, čeprav mnogokrat utrujeni in žejni in smo šele takrat resnično spoznali, kaj pomeni kozarček zaslužene pijače.

Našo aktivnost je bilo in jo je še vedno možno spremljati na spletni strani PD Lisca.si- Fotogalerija Zmago Grabrijan ali <https://mojalbum.com/zmagoslav>.

Janez Levstik



Ogrožene živalske vrste, ki jih lahko srečujemo na naših planinskih pohodih



Divji petelin

Divji petelin je največji med vsemi kurami. Samec meri od 74 do 90 cm v dolžino in doseže do 5 kg teže, samica pa je kot pri ostalih kurah za tretjino manjša. Zelo opazna je polkrožna bela pika na bazi peruti in živordeča kožna guba (t. i. »roža«) nad očesom, ki izgleda kot obrv. Močan, vidno ukrivljen kljun je bledorumene barve. Pri vzletu je zelo glasen.

Divji petelin je znan predvsem po samčevem dvorjenju. Samci se spomladi zberejo na mestu v gozdu - »rastišču«, kjer pojejo in dvorijo samicam. Značilen napev je sestavljen iz štirih delov, ki ju opisujemo kot klepanje, drobljenje, glavni udarec in brušenje.



Slame Vrtaški vrh 2077m



Slame Vrtaški vrh 2077m



Košutnikov turp 2133m



Pod Prisojnkam



Na Prisojniku 2547m



Na Ivanci



Zavišče pod Selo



Sredina skupina

Že lani smo praznovali 20-letnico sredine skupine. Takrat smo napravili tudi bilanco. V letu 2023 pa dodali še nekaj pohodov, letom primerno. Naj dopolnim, da nas je že nekaj zakorakalo v osemdeseta leta, imamo pa tudi nekaj podmladka za deset ali več let mlajših. Seveda smo vsi "penzionisti" in vsi radi pohajamo po naši lepi domovini. Tako smo se v letu 2023 pridružili MDO Zasavje pod vodstvom Toneta Zakška, s katerim hodimo enkrat mesečno. Tako smo se v januarju podali na Socerb in Tinjan, nadalje na sneženo Lisco pa na Krško Grmado, obiskali Stolp nad Krošnjami dreves in njegov vrh. Nato smo se podali spet v domače loge: po poti Antona Okiškega na Vrh nad Boštanjem, pa na Kum in Rožnik. Šest dni na Slatni smo lepo izkoristili tudi za skok v italijanske gore, si dodobra ogledali Planico, Martuljske slapove, šli na Uskovnico, dva pa sta se šla zabavat

na zipline na velikanki in tako dokazala, da leta niso ovira za take podvige. Upam, da nam tudi v letu 2024 uspe zapolniti srede ali kakšen drug dan v tednu, če bo takrat lepše vreme.

Majda Žveglič



Četrtkova skupina

V skupini nas je pet. Največ potujemo z osebnim avtom pa tudi z vlakom. V letu 2023 smo bili na pohodu 35-krat ter 8-krat, ko smo se pridružili drugim pohodnikom, ki so bili na četrtek.



Primerno svojim sposobnostim glede na EMŠO smo imeli krajše pohode v sredogorju.



Primerno svojim sposobnostim glede na EMŠO smo imeli krajše pohode v sredogorju.

Četrtekova skupina je bila ustanovljena 18. 3. 1993. Začeli smo z lažjimi izleti, z leti pa smo začeli z zahtevnejšimi, tako da smo načrtno obiskali plezalne poti. Vsako leto smo napravili okoli 50 izletov in izlet ni štel, če ni bilo najmanj 5 ur hoje. Tako sta bila izleta na Škrlatico in Triglav enodnevna četrtekova izleta. Res je, da v visokogorje skoraj ne moremo več, je pa zelo lep občutek, da imamo veliko spominov in ni potrebno vzdihovati, da tam pa še nismo bili.

Vinko Šeško

Tradicionalni (že 16.) novoletni pohod 2. januar 2023

Pohod se prične v Podgorju, do koder se pripeljemo s svojim prevozom. Od tu pa se začne pohod proti Lisci, čez Ješivec do Ivc, kjer čaka topla malica (ivški lonec), prijetno druženje, nato pa še spust do Podgorja. Tega pohoda se je udeležilo 43 pohodnikov.

Darinka in Janko Avguštin



Sobotni avtobusni izleti

21. januar: pohod od Socerba do Škofij, 48 udeležencev.



11. marec: povzpeli smo se na Slavnik iz vasi Prešnica in se spustili v vas Podgorje, 31 udeležencev.

6. maj: na Vremščico iz Senožeč in do kraja Volče, 27 udeležencev.



2.-4. junij: na otoku Pagu smo osvojili najvišji vrh sv. Vid, prehodili pohodniško pot, ki jo imenujejo Mars in se okopali v morju, 98 udeležencev.

10. junij: po Zasavski planinski poti s Šmohorja do Kala, kjer smo se udeležili dneva Slovenskih planincev, 28 udeležencev.



2. september: Bovec - festival praženega krompirja, kjer je pražila tudi naša ekipa, ostali pa smo naredili turo do slapa Virje in nazaj, 50 udeležencev.

22. september: pohod po E7 od Šentjerneja mimo Pleterij do Kostanjevice na Krki, 20 udeležencev.

21. oktober: po Zasavski planinski poti od Kala do Partizanskega vrha, 25 udeležencev.

18. november: izlet v neznano. Obiskali smo Jurklošter in prehodili Orionovo pot, 42 udeležencev.

9. december: nagradni izlet na Kras. Ogledali smo si Mirensko pokopališče, Pomnik miru na Cirju, obisk zeliščne kmetije Rogelja, pohod iz Lipe na Trstelj, 28 udeležencev.



Hvala vsem za udeležbo, bilo je lepo.

Vodja: Darinka Avguštin

Planinski tabor Pireneji 13.-20. julija

Savojske Alpe - Lourdes - Nacionalni park Ordesa - Monte Perdido - Andora - Provansa - Azurna obala.

Prvi dan: Sevnica - Ljubljana - Savojske Alpe. Vožnja skozi 12.800 m dolgi predor FREJUS in slikovita vožnja po dolini Arc v Grenoble, kjer smo imeli daljši postanek. To je mesto, kjer so bile 1968 zimske olimpijske igre. Mesto je znano tudi po utrdbi La Bastille. Po ogledu teh zanimivosti smo se odpeljali do mesta Valence, kjer smo prenočili.

Drugi dan: Valence - Avignon - Carcassonne, kjer smo si ogledali zanimivo utrjeno mestece z bogato zgodovino srednjeveške Francije. Pot smo nadaljevali do romarskega mesta Lourdes, eno najpomembnejših romarskih mest na svetu, mesto svete Bernardke. Tudi to je bilo zanimivo doživetje.

Tretji dan: dan namenjen francoskim Pirenejem. Lourdes - dolina Gavarnie, ki jo lahko primerjamo z našo Logarsko dolino. Hodili smo do čudovitega slapa, ki je visok 422 metrov in je najvišji slap v Franciji. Pot, po kateri smo hodili na območju, ki se imenuje Cirque de Gavarnie, je na seznamu UNESCO svetovne naravne dediščine. Do prenočišča v smučarskem centru Aragnouet smo se peljali preko prelaza Col du Tourmalet, kjer poteka tudi kolesarska dirka Tour de France in videli zelo naporno njihovo pot.



Četrti dan: Nacionalni park Ordesa - dolina Anisclo - Monte Perdido - Bielsa. Seveda smo morali najprej zapustiti Francijo in se odpraviti v sosednjo Španijo. Ob poti so nas spremljali na pašnikih konji, krave in seveda cvetoče poljane modrih irisov in prišli še do enega krasnega slapa. Zgleda, da je tudi v tem letnem času v Pirenejih dovolj vode. Odpeljali smo se proti kraju Cerler, kjer smo prenočili.

Peti dan: zjutraj smo se razdelili v dve skupini, ena se je odpravila po čudoviti dolini Col de Toro, druga skupina pa je obiskala vrhove okoli Cerlerja.

Šesti dan: obiskali malo državico Andore, ki je stisnjena visoko v Pirenejih med Francijo in Španijo. Po daljšem postanku in ogledu Andore smo se zapeljali nazaj v Francijo. Predno smo zapustili Andoro, smo se peljali še skozi

veliko smučarsko središče Soldeu in se peljali naprej do kraja Font Romeu, kjer smo prenočili. Ta kraj je prav tako smučarsko središče v Pirenejih na francoski strani.

Sedmi dan: po zajtrku smo se odpeljali proti mestecu Mont Lous, kjer smo si od daleč ogledali dobro ohranjeno trdnjavo, kajti bliže ni bilo mogoče, ker jo varuje francoska vojska. Nadaljevali smo z vožnjo mimo kraja Sete, naprej skozi Nico in nadaljevali pot do kraja Rocheta Nervina v Italiji, kjer smo tudi prenočili.

Osmi dan: vožnja domov. Ob poti smo naredili daljši postanek v San Remu, kjer smo se tudi kopali v morju in se sprehodili po mestu. Nato pa pot nadaljevali proti Sevnici. V teh dneh smo doživeli francoski in španski del mogočnih in lepih Pirenejev in se naužili lepot še na ostalih destinacijah. Bilo nas je 38, prevozili smo 3900 km. Skratka, bilo je nepozabno in hvala vam za udeležbo, kajti skupaj smo ustvarili lepe spomine.

Darinka Avguštin

Luneki

Pohod imamo vsak mesec ob polni luni in to leto smo hodili po sevniškem hribovju, dvakrat pa smo šli tudi drugam. Lunekov se zbere od 15 pa do 30, odvisno od termina. V mesecu avgustu smo imeli srečanje s patrom Karlom Gržanom v Lučah, nato pa smo osvojili še Veliko planino, bilo nas je 32. V septembru pa smo na povabilo Lunohodcev iz Polzele naredili skupni pohod pri njih. Nas je bilo 16. Hvala vam, tudi luna ima svoje čare.

Darinka Avguštin



Pevska skupina Encijan

Je še vedno nepogrešljiva na planinskih dogajanjih. V maju je sodelovala na Posavski reviji pevskih zborov v boštanjski cerkvi. 18. novembra so bili pevski gostje na Razborju, ko so Fantje z Razborja proslavljali svoj jubilej. 3. decembra so sodelovali na prireditvi Ta veseli dan kulture, kjer se je slišalo samo moško petje. Skupina šteje 10 pevcev, njihov pevovodja je Jože Pfeifer. Vaje imajo enkrat na teden.

Darinka Avguštin



Jurkova koča

Skozi leto opravljena tekoča vzdrževana dela. Z ekipo pospravili drva v drvarnico, novo narejena drva pa zložili zunaj pred kočo. Kurjava je pripravljena.

V pritličnem delu Jurkove koče je kuhinja (s štedilnikom, hladilnikom) in skupni prostor s kaminom in 20 sedeži, zgoraj pa je na skupnih ležiščih 27 ležišč, s skupnima straniščema ter umivalnico in tušem v pritličju. Koča je odprta in na razpolago za najem/uporabo po dogovoru z novim gospodarjem.

Po sklepu Upravnega odbora je bil za Jurkovo ločo imenovan novi gospodar, Jože Župevc, telefon: 041631081, e-naslov: jozezupevc@gmail.com.



Darinka Avguštin (gospodarica)

Planinsko zavetišče pod svetim Rokom

Opravljal sem vzdrževalna dela skozi leto.

V planinskem zavetišču so potekale seje UO in NO PD Lisca Sevnica. V mesecu novembru smo v okviru občinskega praznika imeli srečanje planincev. Vsak torek so v prostorih zavetišča uradne ure.



Janko Avguštin (gospodar)

Planinsko zavetišče Slatna

Zavetišče Slatna pod Poncami nam je tudi v letu 2023 odlično služilo. Pred začetkom sezone je bilo zavetišče vpisano v register nastanitvenih objektov v aplikacijo eTurizem. V delovni akciji junija smo zavetišče pripravili na sezono in uredili okolico. Planinsko zavetišče smo večinoma uporabili za potrebe društva, nekaj prostih terminov pa oddali drugim planinskim društvom. V avgustu smo zavetišče namenili društvom, ki so iskali nadomestne prostore za tabore, ker je bil del Slovenije prizadet ob poplavih. V oktobru smo zavetišče zaprli in pripravili na zimo.

Mojmir Rupar





Slike zavetišča so prenesene s spletne strani [Planinsko društvo Lisca | PD lisca | Planinski izleti in pohodi | Planinski tabori \(pd-lisca.si\)](http://Planinsko%20dru%C5%A1tvo%20Lisca%20|%20PD%20lisca%20|%20Planinski%20izleti%20in%20pohodi%20|%20Planinski%20tabori%20(pd-lisca.si)).

Planinsko društvo Lisca Sevnica ima od leta 2002 od MORS v najemu Planinsko zavetišče Slatna pod Poncami. Slatna je 2 km oddaljena od Rateč in leži sredi gozda na nadmorski višini 1023 m v bližini Planiških skakalnic. Slatno redno vzdržujemo in skrbimo za njeno nemoteno delovanje.

V Zavetišču Slatna je urejena kuhinja z jedilnico, večnamenski prostor, sanitarije s tuširnico in spalni prostori. Ob zavetišču je urejen tudi prostor za šotore ter manjše igrišče za košarko.

Primerna je predvsem za planinske tabore, do 50 oseb.

Slatna je odlično izhodišče za planinske izlete. Uporabite pa jo lahko tudi za druge namene, za oddih v neokrnjeni naravi, srečanja itd ...

Zavetišče lahko najamete v dogovoru z gospodarjema Darko Krajnc, tel. 041 791 470, bozidar.krajnc@siol.net in Mojmir Rupar, tel.: 041 855 188, mojmir.rupar@siol.net

Lunarji

Poročilo skupine LUNARJI, ki šteje 14 članov:

Januar:	smer Bohor, 9 udeležencev	Avgust:	smer Velika planina, 6 udel.
Februar:	smer Jurklošter, 6 udel.		smer Celje, 5 udel.
Marec:	smer Brestanica z okolico, 13 udel.	September:	smer Ljubljana - Rožnik, 8 udel.
April:	smer Tržišče - Malkovec, 6 udel.		smer Celje, 4 udel.
Maj:	smer Boštanj - okolica, 10 udel.	Oktober:	smer Celje - Teharje, 5 udel.
junij:	smer Maribor, 6 udel.	November:	smer Ajdovski gradec, 7 udel.
Julij:	smer Bohor, 12. udel.	December:	Smer Drožanje, 12 udel.

Prilagajali smo se vremenskim razmeram, zmožnostim hoje nekaterih članov; prav tako smo zaradi dopustov in želje nekaterih ponovili kakšno smer samo z drugo lokacijo.



Marjana Cizl

Vandrovci z agencijo Turizem Toni po Balkanu

22. maja smo se Vandrovci priključili izletu po Balkanu. Najprej smo obiskali pršutarno Zarić. Obiskali smo jamo Stopića pečina blizu Zlatibora in etno vas Staro Selo.





Prenočili smo v Zlatiboru, ki naj bi bil ena največjih turističnih atrakcij Srbije, pa so ga z nenačrtnim razvojem popolnoma osiromašili.



Naslednji dan smo začeli z zelo zanimivim ogledom Zlatarskega jezera.



Posebej zanimiva sta Ledena pečina in zlasti Jezero Uvac.



Naslednja nočitev je bila v Ulcinju, ogledali smo si srednjeveški del mesta in Velike plaže ter Ado Bojano.



Sledil je ogled Starega Bara. Na hitro smo si ogledali še Dubrovnik.



Zadnja nočitev je bila v Neumu. Na poti domov smo si ogledali še slapove Krke.



Divji konji na planoti Kruzi in še kaj.

Planinci fotografi smo od 12.-14. julija preživali v planinskem domu Kruzi na istoimenski planoti nad Livnim. Do koč je možno z avtom po izredno slabi cesti. Potovali smo s kombijem. Že na poti smo si ogledali zanimive Janjske otoke na reki Janj.



Po prihodu v prijazno planinsko koč so že prvi večer prišli v stik z divjimi konji. Na planoti jih je menda že blizu 1000.



Tudi naslednje jutro smo bili v stiku s konji, nato pa smo obiskali Modro in Rdeče jezero blizu mesta Imotski na Hrvaškem.



Ogledali smo si tudi zanimivosti mesta Livno, zvečer pa smo ponovno občudovali konje. Zadnji dan smo zapustili planinsko kočo.



Na poti domov smo obiskali Martin Brod in Štrbački Buk na reki Uni.



Vinko Šeško

Vandrovci na Azorih

Vandrovci smo v preteklih letih obiskali zanimiva otočja na Atlantiku zahodno od Afrike in Evrope. Od juga proti severu so Zelenortske otoki, Kanarski otoki in Madeira. Ostali so nam le še Azori.

Ogrožene živalske vrste, ki jih lahko srečujemo na naših planinskih pohodih



Rjavi medved

Je vrsta iz družine medvedov in poleg severnega medveda največja danes živeča zver. V Sloveniji živi po oceni iz leta 2018 okoli 750 do 975 medvedov, največ jih je v kočevskih gozdovih.

Vzroki za izumiranje vrste so krčenje gozdnih področij, vznemirjanje in promet. Razen potrebe za parjenjem, je njihova potreba tudi iskanje hrane. Zaradi velikosti telesa in pretežno rastlinske prehrane, ki ni energetsko bogata, mora medved pojesti veliko količino hrane, kar pomeni, da potrebuje veliko časa, da jo najde. Pri tem prehodi velike razdalje ter se seli.



Program Agencije Oskar za obisk otoka Sao Miguel nam je odgovarjal, ker na enem otoku vidimo praktično vse različne posebnosti Azorov.



Z avtobusom smo potovali do Benetk in naprej z letalom do Lizbone. Z Lizbone do Ponta Delgada na Azorih pa smo zaradi goste megle pristali šele pri drugem poskusu. Drugi dan smo obiskali severovzhodni del otoka, kjer smo bili zaradi megle in dežja prikrajšani za nekaj najlepših razgledov.



Tretji dan smo obiskali rastlinjak ananasa in zanimivo mesto Vila Franca Do Campo, nato pa višek tega dne: vulkanski krater Furmas z veliko aktivnimi vulkanskimi pojavi.



Četrti dan je bil na sporedu ogled mesta Ponta Delgada, v mestu je tudi več zanimivih botaničnih vrtov, še posebej pa je atraktivna divja atlantska obala.



Peti dan smo se odpeljali na severno stran otoka. Obiskali smo edino plantažo čaja v Evropi in šli na turistično pohodno pot med opuščenimi starimi naselji.



Čakalo nas je še kopanje v vrelicah Caldera Velha in lep razgled na jezero Fogo.



Šesti dan smo odšli na jugovzhod otoka. Na poti smo se ustavljali na zanimivih razglednih točkah. Sledil je pohod v lepo dolino Faial da Terra s slapovi.



Postanek smo imeli v mestu Povoacao. Na poti do hotela smo uživali v razgledu na jezero Furnas.

Ogrožene živalske vrste, ki jih lahko srečujemo na naših planinskih pohodih



Planinski orel

Planinski orel je redka, a naša največja ujeta. Razpon njegovih kril meri kar 2 metra, zato je največji domorodni ptič pri nas. Je mrhovinar, meso raztrga s kremplji in kljunom. Tako ga razkosa in poje.

Odrasel ptič meri od kljuna do repa do 90 cm, čez krila pa tudi več kot 2 metra. Lovi predvsem manjše sesalce in večje ptiče, redkeje pa se loti tudi majhnih gamsov. Gnezdi v odročnih planinskih predelih, navadno na skalni polici.



Sedmi dan smo obiskali na severu otoka srfarsko središče Santa Barbara. Na severovzhodu otoka nas je čakal še en pohod v neokrnjeno naravo Acxhadinha.



Po odličnem in cenovno ugodnem kosilu smo si ogledali še zanimivo Ribeira dos Calderoes.



Oglede smo zaključili v drugem največjem mestu na otoku Ribeira Grande.

Ogrožene živalske vrste, ki jih lahko srečujemo na naših planinskih pohodih



Rjavoprsi jež (zahodnoevropski jež)

Lahko zraste do 225–275 mm dolžine in tehta 400 do 1100 g. Ima temnejše obarvano telo, še posebno prsi, po čemer je tudi dobil svoje ime. Živi predvsem na gozdnatih področjih z nizko vegetacijo. V Alpah ga lahko najdemo do 2000 m nadmorske višine kjer še rastejo borovci.

Njegova poglavitna hrana so žuželke in deževniki, polži in mlade miške, ptičja jajca in negodni mladiči, gobe, koreninice, vendar se rad posladka tudi z odpadlim sadjem.



Azore smo zapustili zjutraj 20. oktobra in se v lepem vremenu vrnili domov.

Vinko Šeško

Vandrovski tabor Slatna

27. avgusta smo se vandrovcji zbrali v zavetišču Slatna. Popoldan smo obiskali citrarsko prireditev v Mojstrani in se ustavili na Zelencih.



Drugi dan smo se odpeljali pod Dobrač, vendar zaradi dežja s pohodom ni bilo nič. Popoldne smo kljub temu odšli nad planiške velikanke.



Tretji dan smo obiskali Muzej na prostem Kolovrat, Kambreško in sotesko Doblar.



Četrti dan smo zjutraj obiskali Jasno, nato pa smo odšli na Tromejo.



Ogrožene živalske vrste, ki jih lahko srečujemo na naših planinskih pohodih



Navadna veverica

Po barvi je močno spremenljiva in tudi v istem kraju so lahko osebki različnih barv. Kožuh je lahko rdeč, rjav, siv ali črn. Trebuh pa je vedno bel. Poleti je dlaka kratka in po zgornji strani telesa rumenkastorjava in črna. V avgustu in novembru se letni kožuh spremeni. Zimski kožuh ima debelejšo dlako, ki je tudi temnejša in bolj siva. Tudi ušesni čopki so takrat daljši. Zraste do 20 cm v dolžino, prav tako njen rep.

Peti dan smo obiskali Krnsko jezero.



Šesti dan smo se na poti do planine Percol najprej ustavili pri zanimivem slapu Goriuda, ki ga zelo priporočamo. Planina Percol pa vedno ponuja veliko možnosti za planinarjenje in sprehode.



Zadnji dan, 2. septembra, smo se poslovili od zavetišča in se odpeljali proti Bovcu, kjer smo obiskali slap Virje.



Pri slapu smo se srečali z Darinkino skupino. Tudi mi smo obiskali v Bovcu festival praženega krompirja.

Vinko Šeško

Cici tabor

V mojem spominu je najbolj živ zaključek tabora, ki smo ga združili s praznovanjem Mojčevega okroglega rojstnega dne. Prišli smo vsi, še celo nekaj članov/staršev, ki niso bili v taboru, so pa zaupali vodjema svojo mladino. Lepo je bilo: peli smo, si pogledali posnetke s tabora, se posladkali z dobrotami. Bili smo kot ena velika

družina, k čemur je prispevala želja vsakogar, da osrečimo Mojčca. In če vložiš svoj prispevek, si srečen tudi sam, ne le slavljeneec.



Ampak začeti je treba z 22. 7., ko smo se v soboto popoldan zbrali na Slatni. Ker je bilo le 7 otrok (sami fantje, 2 že na vstopu v srednjo šolo), šotorov nismo postavili. Marička nas je pričakala z okusno enolončnico. Sledilo je urejanje sob, seznanjenje s pravili, programom, pripravo tabornega ognja, napenjanjem mreže za badminton, preizkušanjem žog, pregledom dežurstva in še skokom do skakalnic.

Nedelja, čas za prvi pohod: mlajša skupina je na lažjo turo krenila iz Ovčje vasi/Valbrune (807 m) po kolesarski poti na Svete Višarje/Monte Lussari (1766 m). 14 km je bila naša najdaljša tura. Skušali smo si predstavljati, kako je po tej poti pritiskal na pedala Primož Roglič, kako je rešil zaplet z verigo in kako je bilo občutiti zmago kljub vsem zapletom. Na Višarjah je bilo živahno: slovenska maša, stojnice, romarji. Vrnili smo se po isti poti.

Starejši so si izbrali Poldašnjo špico/Jof di Miezegnot (2087 m), najvzhodnejši dvatisočak zahodnih Julijcev. Na vrh so se povzpeli po stari vojaški poti iz prve svetovne vojne, katere sledi je še danes mogoče videti na vsakem koraku. Z vrha je izjemen razgled na okoliške hribe.



Ponedeljek je mlajšo skupino popeljal po alpski cesti do cerkvice Rosstratte (1732 m), od tam pa na Dobrač (2166 m). Zaradi slabega vremena smo se hitro podali v dolino. Starejša skupina je začela v Italiji, izhodišču se reče Bele vode. Vrh Jerebice (2126 m) so dosegli v megli. Vreme se je slabšalo in do doline jih je dvakrat pošteno namočilo.



Torek je bil deževen in zato namenjen počitku. Imeli smo samo krajši sprehod do skakalnic in obiskali smo Kranjsko Goro.

Sredin cilj je bila za starejše Mala Ponca z Belopeških jezer. Po široko uhojeni poti med macesni in ruševjem so prišli do vrha, sledil je spust do sedla in po slovenski strani do Slatne. Tudi nekaj gob so nabrali in Marička nam jih je pripravila za večerjo. Mlajši smo prav tako krenili od Belopeških jezer do kočice Rifugio Zacchi (1380 m). Po malici in čaju smo se vrnili k jezeroma.



Četrtkov pohod smo opravili skupaj: iz Rifugia Nordia smo krenili na Ojstrnik/Ostering (2052 m). Nekaj nas je ostalo pri koči, večina pa se je odpravila na vrh. Pri koči so nas obkolili konji, koze, krave, tako da smo se umaknili za ograjo in jih občudovali od tam.



Tudi na petkov pohod k Mojčinemu domu na Vitrancu smo krenili skupaj. Začeli smo v Kranjski Gori, se povzpeli nad Jasno in se strmo dvigovali v oblake. Pri Mojčinem domu smo si privoščili malico, tarok, poležavanje na soncu. Nekaj jih je še skočilo na vrh Vitranca, drugi smo pa po smučarski progi prismočali z gojarji do sladoleda, od tam pa s sanmi ali sedežnico v dolino.



20 odraslih s kuharico (vendar ne vseh 7 dni prisotnih) in 7 otrok smo uživali v planinskem rajju. Med generacijami so se spletle vezi, ki nas delajo boljše. Hvala Jožetu in Mojču.



Ogrožene živalske vrste, ki jih lahko srečujemo na naših planinskih pohodih

Volk



Je največji predstavnik družine psov, razširjen po divjinah Evrope, Azije in Severne Amerike. Zaradi lova je marsikje že izginil. Združuje se v krdela in zaradi skupinskega lova se loteva tudi večjih živali. Zraste do 140 cm v dolžino.

Pri iskanju hrane lahko naenkrat prepotujejo 40–70 km. Poznani so tudi primeri, ko so krdela prepotovala tudi 160 km. V Sloveniji pleni v glavnem jelenjad in srnjad, hrani pa se tudi z mrhovino in priložnostno napada vse vrste domačih živali (pse, konje, govedo, drobnico). Naenkrat lahko zaužije celo do 10 kg hrane, po drugi strani pa lahko dolgo zdrži brez nje.



Jelka Slukan

Markacijski odsek

Člani markacijskega odseka Planinskega društva Lisca Sevnica smo koledarsko leto 2023 začeli s shodom markacistov posavsko-zasavskega MDO, ki ga je 12. marca gostilo Planinsko društvo Bohor Senovo. Del udeležencev se je odpravil peš (na relaciji Pokojnik - Bohor) in priložnost je bila izkoriščena tudi za sprotna manjša vzdrževalna dela, del udeležencev pa se je na srečanje odpeljal.



Zahtevna planinska pot je pot, kjer si na posameznih težjih mestih pomagamo z rokami. Običajno ima vgrajene kline na mestih, kjer si z njimi pomagamo pri prehodu predvsem zaradi stabilnega ravnotežja.

81 km zahtevnih planinskih poti.



Zelo zahtevna planinska pot, kjer je uporaba rok nujna, ima vgrajene kline in jeklenice, ki nam omogočijo varen prehod na območjih, ki bi bila sicer za običajne planince neprehodna. Pri teh poteh je priporočljiva uporaba samovarovalnega kompleta, s katerim se še dodatno varujemo.

50 km zelo zahtevnih planinskih poti.

Ogrožene živalske vrste, ki jih lahko srečujemo na naših planinskih pohodih



Divja mačka

Teža se nekoliko razlikuje od podvrste do podvrste, povprečno pa odrasli samci tehtajo 4–5 kg, izjemoma tudi 7 kg. Samice so lažje in tehtajo povprečno 2,7–4 kg. V dolžino merijo od 50 do 75 cm, rep pa je dolg od 21 do 35 cm. Po navadi so sivo-rjave barve s košatim repom in s črnimi progami po celotnem telesu.

Divje mačke živijo predvsem v listnatih gozdovih, lahko pa jih najdemo tudi v iglastih gozdovih. Ne prenesejo preveč mrzlega podnebja, zato jih visoko v gorah ne bomo videli. Človeka se izogibajo in so pogostejše v območjih, kjer je gostota prebivalstva nizka.



Zaradi poškodbe je eden izmed naših markacistov bil v letu 2023 pohodniško in delavno žal neaktiven, se je pa Franci redno udeleževal dogodkov, kot so sestanki, posebej pa razveselil 4 članice in enega člana domačega markacijskega odseka, saj nam je s svojimi ročnimi spretnostmi izdelal lične nosilke za shrambo delovnih pripomočkov (priročne žage, škarje, barve itd).

V marcu (23. 3. 2023) je tričlanska odprava v sestavi Lojze, Zvone in Doroteja izvedla odstranitev padlih dreves preko planinskih poti: najprej od Pipana - na območju Kurje vasi proti Zabukovju, nato pa še na poti na Lovrenc (od Freceta proti vrhu). Le nekaj dni kasneje je član Rok opravil ogled ter obenem med Rudenikom in Lisco odstranil nekaj večjih vej s poti.

Na pragu pomladi 2023 je bilo na Lovrencu nameščenih nekaj novih rant, ki so bile poškodovane oziroma ponekod tudi povsem uničene v sklopu izvajanja zimske službe (pluženja) v zimski sezoni 2022/23. Postavljena je bila ograja ob cesti, ki vodi z Okroglic na Lovrenc, ob čemer sta moči 10. aprila 2023 združila aktualen in prejšnji predsednik društva Peter in Rok.



Preden se je Clusijev svišč, naš encijan, razbohotil, je bilo 22. aprila 2023 dokončno izvedeno popravilo podrte ograje okrog celotnega rastišča omenjenega botaničnega bisera. Zaradi obilice snega in vzdrževalnih del zimske službe je bilo nujno popraviti ograjo na celotnem odseku - del so se lotili Peter, Alojz R., Jure Z., Jože Z., Zvone B. in Marko P., istega dne popoldan pa sta Jure in Zvone tudi očistila pot na Ajdovski gradec in postavila novo usmerjevalno tablo proti Lisci (Kurja vas, n.v. 347 m).



18. junija smo nadaljevali s pregledom v letu 2022 začete Sevniške planinske poti (SPP) po krožni liniji. Ta dan smo se podali Alojz R., Jože R., Vesna G., Tina D. in Doroteja J. od Zabukovja proti Skalici (žig je na Skalici na vrhu vzpetine), nato pa še od Skalice do Planine. S to ogledno in obenem delovno akcijo smo se močno približali zaključku t. i. kranjskega dela SPP - po tem, ko smo štajerski del prehodili in obdelali že v letu poprej.



Poletje 2023 je bilo v znamenju naraslih voda, vetrolomov in poplav, kar je posledice pustilo tudi v planinskem svetu. Po turbulentnem dnevu 25. julija je na območju Zabukovja, Podgorja ter ob Sevnični podrlo veliko dreves. Psledično smo zato vsak po svojih odsekih pregledali poti, ali so varne, in padla drevesa umaknili s poti.



Janez Z. in Alenka G. sta 27. julija opravila ogled z manjšimi vzdrževalnimi deli na relaciji Boštanj - Vrh - Okič - lovska koč.

Markacisti smo se med letom sestali tudi na nekaj sestankih, kjer smo določili najnujnejša vzdrževalna dela, se pogovorili glede usposabljanj - pregledov veljavnih licenc in podobno.

Janez Z. se je udeležil jubilejnega, 10. dneva markacistov, ki je 16. septembra potekal v Podvelki.

9. oktobra so Alojz R., Janez Z. in Zvone B. opravili dela na odseku Sevnica - Lukovec - Ribniki. V decembru se je začelo Francijevo zdravstveno stanje po poškodbi stabilizirati in z Janezom Z. sta tako pred koncem koledarskega leta že opravila nekaj del na poti do Skalice, pri katerih sta odžagala in odstranila padla drevesa z območja, že pred tem pa nas je presenetil naš Peter P., ki je nekaj del z motorno žago opravil v pravi snežni idili.



Novovpisana markacista sta z uspešno opravljenim tečajem (kategorija A) postala Jure Z. in Jože R.

Markacijski odsek Planinskega društva Lisca Sevnica deluje delno po principu individualnih del, delno pa v duhu skupinskih akcij, odvisno od vrst poškodb ter od obsega del na planinskih poteh. Zadovoljni smo, da marsikateri pohodnik opozori na padla drevesa, morebitne manjkajoče markacije ali na poškodovane ali manjkajoče smerokaze, saj konec koncev svoje delo opravljamo prostovoljno in je nemalokrat poseben izziv uskladiti službene, družinske in ostale obveznosti s pravočasnim odzivanjem na potrebne delovne akcije. Toda kjer je volja, tam je pot. In verjamemo, da nam bo, v slogi, sprotni komunikaciji in ob podpori skupnosti, v kateri delujemo, uspelo še naprej zgladno skrbeti za varne in urejene planinske poti v sevniški občini.



Knafelčeva markacija



Mejna markacija



Kažipot



Markacisti Planinskega društva Lisca Sevnica: Zvone Blas, Beno Dergan, Tina Dremšak, Vesna Ganc, Alenka Gobec, Doroteja Jazbec, Jože Radej, Ivan Mervič, Franci Mešiček, Rok Petančič, Peter Požun, Alojz Rupar, Janez Zajec, Jure Zelič in Jože Zemljak. Z veseljem medse sprejmemo nove zainteresirane, dobrodošli bodoči urejevalci planinskih poti.

*Doroteja Jazbec,
načelnica markacisjkega odseka*

Grossvenediger

Grossvenediger (3666 nmv) je en višjih vrhov Avstrije. Z vseh strani ga obdajajo ledeniki. Dostop nanj tehnično ni pretirano težak. A to je prava ledeniška tura, zelo dolga in tudi zaradi višine ter opreme zelo naporna.



Po lanski odpovedi zaradi vremena smo se letos le povzpeli nanj. Turo smo izvedli 25. in 26. avgusta 2023. Udeležilo se je 8 članov našega društva. Naše izhodišče je bila vasica Hinterbichl (1500 nmv) na južni strani gore. Po dolini smo se povzpeli do kočice Johannishütte (2121 nmv). Po okrepčilu smo se zaleteli proti pobočju samega Grossvenedigerja proti koči Defreggerhaus (2964 nmv). Kljub težkim nahrbtnikom smo hitro pridobivali višino in kočico dosegli v manj kot treh urah. Prišli smo v območje ledenikov. Z vsakega kuclja je tekel potoček in na koči je bila voda brezplačna. Po obilni večerji smo kovali načrt za naskok na vrh naslednji dan. Izkušen gorski vodnik pri sosednji mizi nam je podal nekaj dragocenih napotkov in plan je bil skovan.

Naslednje jutro smo nekaj čez pet krenili proti vrhu. Po pol ure hoje smo prilezli do ledenika in začelo se je zares. Presenetil nas je leden dež, a še preden smo se oblekli, so oblaki odplavali naprej in nebo prepustili sončnim žarkom. Preko širokih razpok smo krenili po ledeniku navzgor v dveh navezah. Zrak je postajal vse redkejši in naše dihanje vse globlje. Ko smo prispeli na široko ramo pod vrhom, dvomov o uspehu ni bilo več. Po treh urah smo dosegli vrh na 3666 metrov nad morjem. Razgledi so bili čudoviti. Pogled je obsegal vse avstrijske Alpe in preko meja v Italijo in Švico. Po isti poti smo se vrnili v kočo. Nazdravili smo uspešnemu vzponu in se odpravili v dolino. Nahrbtniki so postajali vse težji, a spust proti dolini je minil hitro.



Dogovorili smo se, da drugo leto napademo kakšen štiritisočak, morda Monte Roso.



Luka Žveglič

TABOR DOLOMITI

V Dolomitih smučam že vrsto let, tudi obiskali smo jih z društvom sedaj že davnega leta 2008. Končno sem se odločil, da pripravim krajši tabor. Izbral sem Cortino d'Ampezzo, prestižno zimsko letovišče, obdano z prelepimi vrhovi Tofan, Sorapissa in Monte Cristalla. Pripravili smo dvojni program, dve ferati: Cor Rosa in Tofana di Mezzo ter dve lažji planinski turi: jezero Sorapiss in Novualu. Udeležilo se ga je 20 udeležencev. Po zavitih italijanski cestah je mojstrsko krmaril naš šofer Lojze.

Col Rosa

Urnik je bil natrpan, takoj prvi dan smo se po prihodu okoli 10.00 že odpravili na prvo turo. Prva ekipa je napadla vrh Col Rosa (2166 mnv). Ta tura je bila kratka, začinjena s ferato Ettore Bovero težavnosti C. Col Rosa je osamelec, vrinjen med okoliške tritisočake. Nanj je preko južne stene speljana lepa in drzna ferata, a ni pretežka, tako da se lahko tudi mirno ustaviš in uživaš v razgledih. Najlepši so bili seveda na vrhu in navdušenje je bilo nepopisno.



Druga ekipa se je s prelaza Tre Croci povzpela do enega najlepših dolomitskih jezer, smaragdno modrega jezera Sorapiss (1925 mnv). Po turi smo se skupaj dobili v dolini in skupaj nazdravili prvemu uspešnemu dnevu. Nato pa smo se odpeljali v kamp, kjer smo postavili svojo bazo. Zvečer smo pri omizju naredili analizo in bojni plan za naslednji dan.

Tofana di Mezzo

Prva ekipa bi se povzpela na Tofano di Mezzo (3244 mnm), druga pa na Novulau (2575 mnm). Hladna noč v šotorih je hitro minila, pripravljala pa se je lep pozno poletni dan. Avtobus nas je odložil na višini 1720 mnm, od koder smo se povzpeli do kočice Dibona, od tod pa naprej do kočice Pomedes (2203 mnm), kjer je štart ženskega smuka za svetovni pokal. Nad kočico smo si nadeli opremo in krenili proti jeklenicam.





Na vrh Tofane di mezzo vodita dve zaporedni ferati: Giuseppe Olivieri na Punta Anna in naprej ferata Gianai Aglio na vrh Tofane. Preko sten, grap, zašiljenih rogljičev smo splezali na prvi vrh, Punta Anna. Po malici smo nadaljevali preko prostranih sten proti vrhu. Preko znamenite previsne police smo zlezli do naravnega okna Bus de Tofana, nato pa preko nekoliko težjih prehodov na vrh. Naš vzpon je trajal celih osem ur! Nagrajeni smo bili s prelepimi razgledi in prevozom z nihalko v dolino, ki turiste pripelje tik pod vrh.

Dan smo zaključili s skupno večerjo v centru Cortine. V nedeljo smo podrli svoj tabor in se odpeljali proti Sloveniji.

Dolomiti nas zopet kličejo. Letos bo tabor potekal med 6. in 8. septembrom 2024. Gremo v gorski masiv Sella s klasičnim ciljem: Piz Boe.

Luka Žveglič

Lago Sorapis

Okrog 9. ure smo z avtobusom iz Sevnice prispeli v Cortino d'Ampezzo. Najprej smo se od mesta nekoliko oddaljili in poiskali izhodišče za ferato Col Rosa. Začelo se je pakiranje in priprave na turo.

Pomahali smo »težji skupini« in jim zaželeli srečo, sami pa smo se odpravili na lažji pohod priti jezeru Sorapis. V avtobusu je ostalo 7 deklet na čelu z voznikom Lojzekom. Skozi Cortino, ki je polna enosmernih ulic, smo po vijugasti cesti nadaljevali pot proti prelazu Passo Tre Croci (1805 m). Kmalu smo ugotovili, da je dober šofer avtobusa zlata vreden! Največje parkirišče na prelazu je bilo zaprto, ob cesti pa polno avtomobilov, zasedeno je bilo praktično vse, celo najbolj nenavadni kotički. Ni nam prestalo drugega, kot da sredi ceste poskačemo z avtobusa. V tem trenutku sem bila hvaležna, da smo imele nahrbtnike že pripravljene in vso opremo pri sebi.



Nekaj 100 m od prelaza se z desne odcepi pot proti jezeru. Lago Sorapis (1925 m) je izredno priljubljena izletniška točka v Dolomitih. Pohodnikov je bilo tu veliko, ne bi pa mogla govoriti o blazni gneči. Pot je sprva široka in nudi dovolj prostora za umikanje in prehitevanje. Tako smo lahko s svojim tempom prehodile kar dobršen del poti. Občasno smo naredile kratke postanke za fotografiranje, pijačo in prigrizke.



Proti koncu se pot zoži in postane bolj strma. Tempo hoje se je zaradi številnih pohodnikov upočasnilo. Tu in tam se pojavi kakšna jeklenica ter nizi kovinskih stopnic. Po dobrih dveh urah hoje (nekaj čez 12.00) smo prispele do smerokaza tik ob jezeru. Na levo je bila kočica Rifugio Alfonso Vandelli, na desno pa jezero Sorapis. Enotno smo se odločile, da najprej odidemo do jezera! UUUUaaaWWWW!!!



Res je Lago Sorapis eno najlepših, če ne najlepše, gorsko jezero! Še bolj čudovito kot na fotografijah! Prelepe turkizne barve, obdano z belimi vrhovi Dolomitov je resnično vredno ogleda! Vsaka se je po svoje naužila te lepote, nato pa smo se počasi zbrale v kočici na malici in klepetu. Postojanka je bila živahna in polna gornikov vseh narodnosti celega sveta.

Sestopale smo po isti poti, ker se nam ni mudilo, smo se v zmernem tempu vračale proti izhodišču. S prelaza smo se ob glavni cesti spustile peš še nekoliko nižje, da smo poiskale parkirišče, kjer sta nas čakala Lojze in naš avtobus. Skupaj smo se odpravili do druge skupine pohodnikov.

Prvi dan je bil uspešno za nami. Čakale so nas še postavitve kampa in priprave na drugo turo.



Nurolau

V zgodnjih jutranjih urah smo se začeli pripravljati za naslednji podvig v Dolomitih. Zopet smo se delili na dve skupini, jaz sem lažjo skupinico desetih pohodnikov tokrat vodila na Nurolau (2575 m).

Z avtobusom smo se najprej zapeljali proti prelazu Passo Falzarego oz. do spodnje postaje žičnice Scoiattoli, kjer smo parkirali in se pripravili na pohod. Krenili smo levo proti jezeru Lago Bai de Dones in se skozi gozd dvigovali proti kočici Rifugio Cinque Torri (2137 m). Gozdna pot se je nato priključila na avtomobilsko cesto, po kateri smo nadaljevali vse

PROGRAM PLANINSKIH AKTIVNOSTI V LETU 2023

1. Ob **PONEDELJKIH** so organizirane lažje planinske ture. Prevoz z javnimi prevoznimi sredstvi ali s kombijem. Izlete organizira Slavica Kralj, (041 662 577), vodi pa planinski vodnik Vinko Šeško, (041 513 460, vinko.sesko@siol.com).
2. Vsak **TOREK** skupina organizira enodnevni izlet - zahtevno planinsko turo. Prevoz bo organiziran s kombiniranim vozilom oziroma z osebnimi vozili. Izlete organizira Zmago Grabrijan (041 550 895, zmagogradrijan@gmail.com), vodi pa planinski vodnik Janez Levstik (031 386 262, jlevstik4@gmail.com).
3. Ob **TORKIH** so v dogovoru z društvom upokojujencev organizirani planinski pohodi. Prevoz z javnimi prevoznimi sredstvi ali po dogovoru. Izlete organizira in vodi Tone Šeško, planinski vodnik (041 640 160, tone.sesko@gmail.com).
4. Ob **SREDAH** ali po dogovoru so organizirane lahke ali zahtevne planinske ture. Prevoz je organiziran s kombi vozilom oziroma z osebnimi vozili. Izlete organizira in vodi Tone Šeško, planinski vodnik (041 640 160, tone.sesko@gmail.com).
5. Vsak **ČETRTEK** skupina organizira enodnevni izlet - lahko planinsko turo. Prevoz bo organiziran z osebnimi vozili ali javnim prevozom. Izlete organizira in vodi planinski vodnik Vinko Šeško, (041 513 460, vinko.sesko@siol.com).
6. Enkrat mesečno v **SOBOTO** organizira in vodi enodnevni planinski izlet planinska vodnica Darinka Avguštin (041 481 697, pdlisca@siol.net).
7. **PLANINSKA SKUPINA BOHINJCI** enkrat do dvakrat mesečno planinske izlete organizira in vodi vodnik Peter Požun (031 889 077, info@pd-lisca.si).
8. Pohode ob **VSAKI POLNI LUNI** na Lisco in okolico organizirajo tri planinske skupine. **LUNEKI**: planinska vodnica Darinka Avguštin (041 481 697, pdlisca@siol.net), **LUNARJI**: Marjana Cizl (031 699 801, marjana.cizl@gmail.com).
9. **VANDROVCI** - večdnevno potepanje bo v maju organiziral Vinko Šeško, planinski vodnik (041 513 460, vinko.sesko@siol.com).
10. **PLANINSKA PEVSKA SKUPINA ENCIJAN**, vaje vsak ponedeljek (po dogovoru). Darinka Avguštin (041 481 697, pdlisca@siol.net).
11. **PLANINSKA PEVSKA SKUPINA OPOJNA ZLATICA**, vaje vsak torek (po dogovoru). Maja Požun (040 803 874 , majapozun@gmail.com).
12. **MLADINSKI ODSEK** - organizira izlete in tabore za mlade planince, Valentina Žibert (planinci.smo@gmail.com).
13. **OSNOVNOŠOLSKI PLANINSKI IZLETI** - tretjo soboto v mesecu za učence od 1. do 9. razreda. Za OŠ Boštanj vodi izlete mentorica planinskega krožka in vodnica Silva Žveglič (031 381 026, silva.zveglic@os-bostanj.si), za OŠ Sava Kladnika pa vodi izlete planinski vodnik Janko Sotošek (031 648 248, janko.sotosek@guest.arnes.si) in mentorica Tanja Žnidaršič, OŠ Blanca mentorica Darja Požun, OŠ Tržišče mentorica Metka Hočevar.
14. **PLANINSKA SKUPINA TANIN** - planinske izlete organizira in vodi Mojmir Rupar (041 855 188, mojmir.rupar@siol.net).
15. **CICIPLANINEC** planinske izlete organizirata in vodita vodnici Anja Radovič (040 648 973, anjazveglic@gmail.com) in Lina Rupnik (041 999 641).

HODIMO NA SVOJO ODGOVORNOST!

Informacije in prijave v Zavetišču pod sv. Rokom, Taborniška 14, 8290 Sevnica, vsak torek od 17.00 do 18.00 ali na spletni strani društva <http://www.pd-lisca.si> in elektronskem naslovu: pdlisca@siol.net. Izposoja planinske opreme v Zavetišču pod sv. Rokom po dogovoru z Jožetom Lekšetom (051 372 394).

Koledar planinskih izletov, pohodov, taborov in srečanj v letu 2024

januar 2024

- 2. 1. 2024 - novoletni pohod na Ješivec - Ivce - prijave Darinka in Janko Avguštin (041 481 697; pdlisca@siol.net)
- 7. 1. 2024 - novoletno srečanje posavskih planincev na Bohorju - prijave Alojz Rupar (040 751 941; rupar.alojz@gmail.com)
- 20.01.2024 - CICIPLANINEC - prijave Anja Radovič (040 648 973, anjazveglic@gmail.com)
- 14. 1. 2024 - Komna - Bogatin - prijave Luka Žvegljč (031 856 659; lukazveglic@gmail.com)
- 20. 1. 2024 - Evropohod - prijave Jože Prah (041 657 560; KEUPS in MDO) in Darinka Avguštin (041 481 697; pdlisca@siol.net)
- 20. 1. 2024 - osnovnošolski izlet - prijave Janko Sotošek, Tanja Žnidaršič, Silva Žvegljč, Darja Požun in Metka Hočevar
- januar 2024 - Kal - prijave Janez Levstik (031 386 262, jlevstik4@gmail.com)
- januar 2024 - Bohor - prijave Marjana Cizl (031 699 801, marjana.cizl@gmail.com)

februar 2024

- 10. 2. 2024 - Zelenica - Begunščica - prijave Luka Žvegljč (031 856 659; lukazveglic@gmail.com)
- 15. 2. 2024 - Ljubljana Rožnik odprtje fotografske razstave Vinko Šeško
- 17. 2. 2024 - Kofce - PLANINSKA SKUPINA BOHINJCI, prijave Peter Požun (031 889 077, info@pd-lisca.si)
- 17. 2. 2024 - CICIPLANINEC - prijave Anja Radovič (040 648 973, anjazveglic@gmail.com)
- 17. 2. 2024 - sobotni izlet - po Zasavski planinski poti - prijave Darinka Avguštin (041 481 697; pdlisca@siol.net)
- 17. 2. 2024 - osnovnošolski izlet: prijave Janko Sotošek, Tanja Žnidaršič, Silva Žvegljč, Darja Požun in Metka Hočevar
- februar 2024 - Uršlja gora - prijave Janez Levstik (031 386 262; jlevstik4@gmail.com)
- februar 2024 - Debenc - Mirna - prijave Marjana Cizl (031 699 801, marjana.cizl@gmail.com)

marec 2024

- 10. 3. 2024 - srečanje markacistov Krško - prijave Doroteja Jazbec (031 270 497; doroteja.jazbec@gmail.com)
- 13. 3. 2024 - Občni zbor PD Lisca Sevnica ob 17. Uri (Kulturna dvorana Sevnica) - Peter Požun (031 889 077, info@pd-lisca.si)
- 16. 3. 2024 - CICIPLANINEC - prijave Anja Radovič (040 648 973, anjazveglic@gmail.com)
- 16. 3. 2024 - sobotni izlet - prijave Darinka Avguštin (041 481 697; pdlisca@siol.net)
- 16. 3. 2024 - osnovnošolski izlet: prijave Janko Sotošek, Tanja Žnidaršič, Silva Žvegljč, Darja Požun in Metka Hočevar
- 20. 3. 2024 - Pula Rt Kamenjak - prijave Tone Šeško (041 640 160; tone.sesko@gmail.com)
- 24. 3. 2024 - PLANINSKA SKUPINA BOHINJCI, prijave Peter Požun (031 889 077, info@pd-lisca.si)
- 24. 3. 2024 - blagoslov planincev Lukovec - prijave Darinka Avguštin (041 481 697; pdlisca@siol.net)
- marec 2024 - Buzet: pot sedmih slapov - prijave Tone Šeško (041 640 160; tone.sesko@gmail.com)
- marec 2024 - Rogla - Peski - Lovrenška jezera - prijave Janez Levstik (031 386 262; jlevstik4@gmail.com)
- marec 2024 - Ravensko p. Gradišče - prijave Janez Levstik (031 386 262, jlevstik4@gmail.com)
- marec 2024 - Bojnik - Goriška Gora - prijave Marjana Cizl (031 699 801, marjana.cizl@gmail.com)
- marec 2024 - kolesarska tura Sevnica - Podgorje - Cirje - Lisca - Sevnica (kolesarska tura je namenjena za dobro pripravljene kolesarje ter tudi za MTB kolesa) - prijave Aljaž Prah (051 706 156; prah.aljaz@gmail.com)

april 2024

- 1. 4. 2024 - velikonočni pohod Radlje ob Dravi, JKEPUS - prijave Jože Prah (041 657 560; joze.prah@amis.net)
- 1. 4. 2024 - velikonočni ponedeljek Senovo - Rudarska pot - prijave Marjana Cizl (031 699 801, marjana.cizl@gmail.com)
- 13. 4. 2024 - dolina Glinščice - prijave Luka Žvegljč (031 856 659; lukazveglic@gmail.com)
- 7. 4. 2024 - dan planinskih vodnikov MDO Zasavja Čemšeniška planina - prijave Jože Prah (041 657 560; joze.prah@amis.net) in Jože Lekše (051 372 394; joze.lekse@gmail.com)
- 20. 4. 2024 - CICIPLANINEC: prijave Anja Radovič (040 648 973; anjazveglic@gmail.com)
- 20. 4. 2024 - sobotni izlet - prijave Darinka Avguštin (041 481 697; pdlisca@siol.net)
- 20. 4. 2024 osnovnošolski izlet: prijave Janko Sotošek, Tanja Žnidaršič, Silva Žvegljč, Darja Požun in Metka Hočevar
- 26. 4. 2024 - Skupščina PZS - Peter Požun (031 889 077; info@pd-lisca.si)
- 27. 4.- 4. 5. 2024 - otok Madeira Prah- prijave Toni Turizem (031 643 338; turizem.prah@siol.net)
- 27. 4. 2024 - sobotni izlet: Murnce - Telče - prijave Alojz Rupar (040 751 941; rupar.alojz@gmail.com)
- april 2024 - Kredarica - prijave Janez Levstik (031 386 262; jlevstik4@gmail.com)
- april 2024 - delovna akcija čiščenja planinskih poti - markacisti: Doroteja Jazbec (031 270 497; doroteja.jazbec@gmail.com) in Peter Požun (031 889 077, info@pd-lisca.si)
- april 2024 - Ljubljana, Plečnikova hiša ob Ljubljani in Ljubljanski grad - prijave Marjana Cizl (031 699 801, marjana.cizl@gmail.com)
- april 2024 - srečanje varuhov gorske narave na Lovrencu - prijave Marko Plazar (041 754 030, plazarmarko1972@gmail.com)

maj 2024

- 04. 5. 2024 - naravovarstveni izzivi: srečanje odbora za varstvo narave na Lovrencu - prijave Jože Prah (041 657 560; joze.prah@amis.net)

- 5. 5. 2024 - jezikova nedelja na Bohorju - prijave Jože Prah (041 657 560; joze.prah@amis.net)
- 9. 5. 2024 - Pot ob žici Ljubljana - prijave Alojz Rupar (040 751 941; rupar.alojz@gmail.com)
- 19. 5. 2024 - PLANINSKA SKUPINA BOHINJCI; prijave Peter Požun (031 889 077, info@pd-lisca.si)
- 25. 5. 2024 - Krkin pohod na Lisco - prijave Peter Požun (031 889 077, info@pd-lisca.si)
- 25. 5. 2024 - srečanje zasavske planinske mladine na Kumu, osnovnošolski izlet in CICIPLANINCI; prijave Janko Sotošek, Tanja Žnidaršič, Silva Žveglič, Darja Požun in Metka Hočevnar in Anja Radovič (040 648 973; anjazveglic@gmail.com)
- 31. 5. in 1., 2. 6. 2024 - tridnevni izlet otok Korčula - prijave Darinka Avguštin (041 481 697; pdlisca@siol.net)
- maj 2024 - Vandrovci - prijave Vinko Šeško (041 513 460, vinko.sesko@siol.com)
- maj 2024 - 13. posavski festival tematskih poti - prijave Vinko Šeško (041 513 460, vinko.sesko@siol.com)
- maj 2024 - Ratitivec - Altmaver - prijave Janez Levstik (031 386 262, jlevstik4@gmail.com)
- maj 2024 - brežiška okolica - prijave Marjana Cizl (031 699 801, marjana.cizl@gmail.com)
- maj 2024 - delovna akcija čiščenja planinskih poti - Upravni odbor in markacisti (Peter Požun 031 889 077, info@pd-lisca.si in Doroteja Jazbec 031 270 497; doroteja.jazbec@gmail.com)
- maj 2024 - naravovarstvene akcije na Lovrencu, prijave Marko Plazar (041 754 030, plazarmarko1972@gmail.com).

junij 2024

- 1. 6. ali 8. 6. 2024 - skupni dan MDO Zasavja na Bohorju - prijave Jože Prah (041 657 560; joze.prah@amis.net)
- 1. 6. 2024 - tradicionalni pohod izgnancev: Telče - Bučka - prijave Alojz Rupar (040 751 941; rupar.alojz@gmail.com)
- 15. 6. 2024 - Dan slovenskih planincev na Smrekovcu - PD Črna na Koroškem - prijave Darinka Avguštin (041 481 697; pdlisca@siol.net)
- 15. in 16. 6. 2024 - delovna akcija Slatna - prijave Mojmir Rupar (041 855 188, mojmir.rupar@siol.net)
- 22. 6. 2024 - pohod po E- 6 Avstrija - prijave Jože Prah (041 657 560; joze.prah@amis.net)
- 29. 6. 2024 - Viš - Pot Anita Goitan - prijave Luka Žveglič (031 856 659; lukazveglic@gmail.com)
- 29. 6.- 6. 7. 2024 - Slatna - PLANINSKA SKUPINA BOHINJCI; prijave Peter Požun (031 889 077, info@pd-lisca.si)
- 29. in 30. 6. 2024 - Meddruštveni izlet na Prehodavce - 70 let Zasavske kočice na Prehodavcih - prijave Jože Prah (041 657 560; joze.prah@amis.net)
- junij 2024 - Vrbanove špice - prijave Janez Levstik (031 386 262; jlevstik4@gmail.com)
- junij 2024 - Celje - Teharje - prijave Marjana Cizl (031 699 801, marjana.cizl@gmail.com)

julij 2024

- julij - večdnevni pohod po Zasavski planinski poti (cca. 140 km) - prijave Alojz Rupar (040 751 941; rupar.alojz@gmail.com)
- 1.- 8. 7. 2024 - planinski pohodni tabor Bosna 2024 - prijave Toni Turizem (031 643 338; turizem.prah@siol.net)
- 11.- 18. 7. 2024 - planinski tabor avstrijske Alpe - prijave Darinka Avguštin (041 481 697; pdlisca@siol.net)
- 6.- 13. 7. 2024 - OŠ Tabor Slatna - prijave Anamari Šeško in Tinkara Udovč (planinci.smo@gmail.com)
- 13.- 20. 7. 2024 - družinski tabor Slatna - prijave Anja Radovič (040 648 973; anjazveglic@gmail.com)
- 27.- 28. 7. 2024 - Rjavina in Vrbanove Špice - prijave Luka Žveglič (031 856 659; lukazveglic@gmail.com)
- julij 2024 - Mojstrovka po Hanzovi poti - prijave Janez Levstik (031 386 262, jlevstik4@gmail.com)
- 13.- 20. 7. 2024 - treking Črna gora - prijave Toni Turizem (031 643 338; turizem.prah@siol.net)
- 20. 7. 2024 - Skuta - planinska skupina Bohinjci; prijave Peter Požun (031 889 077, info@pd-lisca.si)
- julij 2024 - okolica Logarske doline - Radmije - prijave Marjana Cizl (031 699 801, marjana.cizl@gmail.com)

avgust 2024

- 3. 8. 2024 - popoldne ob citrah na Kopitniku - prijave Jože Prah (041 657 560; joze.prah@amis.net)
- 17. - 18. 8. 2024 - tradicionalni pohod na Triglav - prijave Anton Prah (031 643 338, turizem.prah@siol.net) in Luka Žveglič (031 856 659; lukazveglic@gmail.com)
- 17.- 24. 8. 2024 - tabor v Slatni - prijave Tone Šeško (041 640 160; tone.sesko@gmail.com)
- 24. 8.- 31. 8. 2024 - tabor v Slatni - prijave Vinko Šeško (041 513 460, vinko.sesko@siol.com)
- avgust 2024 - Češka kočica - Ledine - prijave Janez Levstik (031 386 262; jlevstik4@gmail.com)
- avgust 2024 - Litija - prijave Marjana Cizl (031 699 801, marjana.cizl@gmail.com)

september 2024

- 1.- 8. 9. 2024 Olimp - Grčija - prijave Toni Turizem (031 643 338; turizem.prah@siol.net)
- 7. 9. 2024 - Rijeka - festival praženega krompirja - prijave Darinka Avguštin (041 481 697; pdlisca@siol.net)
- 6.- 8. 9. 2024 - Dolomiti - prijave Luka Žveglič (031 856 659; lukazveglic@gmail.com)
- 22. in 23. 9. 2024 - Dan športa, srečanje evropopotnikov Vrhnika - Bistra - prijave Jože Prah (041 657 560; mdo.zasavje@pzs.si) in Darinka Avguštin (041 481 697; pdlisca@siol.net)
- september 2024 - Nanos - prijave Janez Levstik (031 386 262; jlevstik4@gmail.com)
- september 2024 - Jalovec - planinska skupina Bohinjci; prijave Peter Požun (031 889 077, info@pd-lisca.si)
- september 2024 - okoli Boča - prijave Marjana Cizl (031 699 801, marjana.cizl@gmail.com)

- september ali oktober 2024 - srečanje starejših planincev MDO na Jančah, prijave Darinka in Janko Avguštin (041 481 697; pdlisca@siol.net)

oktober 2024

- 5. 10. 2024 - Kotlič - Turska Gora - Turski Žleb - prijave Luka Žvegljč (031 856 659; lukazvegljic@gmail.com)
- 19. 10. 2024 - po Zasavski planinski poti - prijave Darinka Avguštin (041 481 697; pdlisca@siol.net)
- 19. 10. 2024 - sobotni osnovnošolski izlet: prijave Janko Sotošek, Tanja Žnidaršič, Silva Žvegljč, Darja Požun in Metka Hočevar
- 19. 10. 2024 - sobotni izlet CICIPLANINEC - prijave Anja Radovič (040 648 973, anjazvegljic@gmail.com)
- oktober 2024 - Gorjanci - prijave Alojz Rupar (040 751 941; rupar.alojz@gmail.com)
- oktober 2024 - Gubno - prijave Janez Levstik (031 386 262, jlevstik4@gmail.com)
- oktober 2024 - čistilna akcija na Lisci - Upravni odbor in markacisti (Peter Požun 031 889 077, info@pd-lisca.si in Doroteja Jazbec 031 270 497; doroteja.jazbec@gmail.com)
- oktober 2024 - Blanca - Krajna Brda - prijave Marjana Cizl (031 699 801, marjana.cizl@gmail.com)
- oktober 2024 - Macenovce - planinska skupina Bohinjci; prijave Peter Požun (031 889 077, info@pd-lisca.si)

november 2024

- 5. 11. 2024 - tradicionalno srečanje PD Lisca v počastitev občinskega praznika in pohod po Sevniški planinski poti Lojza Motoreta - prijave Darinka Avguštin (041 481 697; pdlisca@siol.net)
- 16. 11. 2024 - sobotni osnovnošolski izlet: prijave Janko Sotošek, Tanja Žnidaršič, Silva Žvegljč, Darja Požun in Metka Hočevar
- 16. 11. 2024 - sobotni izlet CICIPLANINEC - prijave Anja Radovič (040 648 973, anjazvegljic@gmail.com)
- 16. 11. 2024 - sobotni izlet v neznanu - prijave Darinka Avguštin (041 481 697; pdlisca@siol.net)
- 30. 11. 2024 sobotni nagradni izlet - Darinka Avguštin (041 481 697; pdlisca@siol.net)
- november 2024 - Komarča - Črno jezero - Komna - prijave Janez Levstik (031 386 262, jlevstik4@gmail.com)
- november 2024 - Boštanj - Topolovc - prijave Marjana Cizl (031 699 801, marjana.cizl@gmail.com)

december 2024

- 8. 12. 2024 - tradicionalni pohod Litija - Tisje - prijave Alojz Rupar (040 751 941; rupar.alojz@gmail.com)
- december 2024 - pohod z lučkami na Grad Sevnica v organizaciji KŠTM
- december 2024 - prenos plamena miru na Lisco - Tone Svenšek (031 765 886, svensek.tone@gmail.com)
- 21. 12. 2024 - sobotni osnovnošolski izlet: prijave Janko Sotošek, Tanja Žnidaršič, Silva Žvegljč, Darja Požun in Metka Hočevar
- december 2024 - Mestni vrh Fridrihštajn - prijave Janez Levstik (031 386 262, jlevstik4@gmail.com)
- december 2024 - Drožanje - prijave Marjana Cizl (031 699 801, marjana.cizl@gmail.com)
- december 2024 - sobotni izlet Darinka Avguštin (041 481 697; pdlisca@siol.net)

GOSPODARJI:

- **Planinsko zavetišče pod sv. Rokom** (Janko Avguštin, 041 272 544, janko.avgustin@gmail.com)
- **Jurkova koča na Lisci in okolica** (Jože Župevc, 041 631 081; jozezupevc@gmail.com)
- **Planinsko zavetišče na Slatni** (Božidar Krajnc, 041 791 470, bozidar.krajnc@icloud.com in Mojmir Rupar, 041 855 188, mojmir.rupar@siol.net)

OPREMA:

- **Taborna oprema** (Luka Žvegljč, 031 856 659; lukazvegljic@gmail.com)
- **Planinska oprema** (Jože Lekše, 051 372 394; joze.lekse@gmail.com)

PLANINSKE POTI:

Markacisti PD Lisca Sevnica skrbijo za približno 200 km planinskih poti. (Doroteja Jazbec, 031 270 497, doroteja.jazbec@gmail.com)

VAROVANJE GORSKE NARAVE:

Aktivnosti na Lovrencu v času cvetenja Encijana - Clusijev svišč (*Gentiana clusii*). (Marko Plazar, 041 754 030, plazarmarko1972@gmail.com in Lojze Rupar, 040 751 941; rupar.alojz@gmail.com)

PODROBNE INFORMACIJE IN RAZPISE NAJDETE NA:

- spletni strani društva <https://pd-lisca.si/> ali
FB <https://www.facebook.com/pdlisca>.

do koč. Sproti so se odpirali čudoviti pogledi na pogorja, zadaj za postojanko pa se je dvigovala skalna gmota Cinque Torri, vredna občudovanja in fotografiranja!



Pot od Rifugio Cinque Torri do Rifugia Nuvolao (2575 m) je vodila v smeri proti prelazu Passo Giau. Hodili smo pod vznožjem gora, se večkrat spuščali in vzpenjali. Hodili smo po visokogorskih kamnitih stezah, med številnimi balvani, rušjem in macesni. Po približno 1,5 h smo nekoliko pred prelazom Giau prispeli do razcepa, kjer smo naredili daljši postanek.



Del skupine se je odločil, da bo plezalno pot izpustil. Izbrali so lažjo pot do koč Rifugio Averau. Ostali pa smo se vsak s svojo hitrostjo spopadli z meliščem do vznožja Ferrate Gusela. Le-ta je izredno kratka in sladka in te po dveh vzponih privede na vrh Nuvelau. Po prvem premaganem razponu je sledilo še nekaj hoje po ravninskem pogorju do drugega raztežaja, ki pa nas je že pripeljal na vrh. Vsak doživi vrh s svojimi občutki, zagotovo pa smo bili vsi očarani nad razgledom, zadovoljni in nasmejani.





Sestopili smo po drugi poti. Najprej do kočice Rifugio Averau, kjer smo se združili s preostalim delom skupine. Med potjo smo se odločili, da si bomo sestop skrajšali z vožnjo z vlečnico. Nato smo jo počasi mahnili do zgornje postaje žičnice Rifugio Sciattoli. Tako smo kupili karte za štirisedežnico ter si pričarali še eno novo nepozabno izkušnjo.

Anja Radovič

50 let tabora - Jezersko 2023

Letos smo v Planinskem društvu Lisca Sevnica izpeljali že 48. osnovnošolski planinski tabor, ki je hkrati tudi označeval 50 let od prvega tabora leta 1973. Po dolgem času smo se ponovno vrnili na lokacijo, ki smo jo v preteklosti že obiskali in je prejšnjim skupinam ostala v dobrem spominu, Jezersko. Tabor je potekal med 1. in 8. julijem, udeležilo se ga je 41 osnovnošolcev iz občine in bližnje okolice. Vodja tabora sta bila Monika Verhovc in Peter Kovačević, ki sta se skupaj z ekipo trudila pričarati nepozabno dogodivščino v naravi.

Prvi dan smo se naučili kako pravilno pripraviti nahrbtnik, se pogovorili o obvezni planinski opremi in pravilih obnašanja v gorah in izobesili zastavo. Izpeljali smo tri planinske ture. Prvi pohod smo izvedli na Goli vrh (1787 m.n.v.), kjer smo uživali ob čudovitem razgledu na Planšarsko jezero. Naslednja tura je bila malo lažja. Naš pohod nas je peljal do Ankovih slapov (1240 m.n.v.), med potjo smo se ustavili pri naravnem izviru mineralne vode Jezerska slatina. Zaradi različne fizične kot tudi starostne razlike otrok smo se za tretjo turo razdelili v dve skupini. Najmlajši so se povzpeli do Češke kočice (1542 m.n.v.), kjer so si kot nagrado privoščili palačinke, starejši pa so se polni poguma po plezalni poti (Rudijeva vertikala) podali na Veliko Babo.



Slika 1: Goli vrh, avtor: Monika Verhovc



Slika 2: Na poti do Velike Babe, avtor: Monika Verhovc

Poleg navedenih planinskih tur smo si dneve popestrili z različnimi ustvarjalnimi delavnicami, učenjem vozlov, tekmovanjem v vozlanju, s pisanjem tračev, štafetnimi igrami in turnirjem med dvema ognjema. Izvedli smo tudi orientacijski pohod, na katerega so se otroci podali sami s pomočjo zemljevidov in tako še sami raziskovali lepote, ki ih ponuja Jezersko.



Slika 3: Tekmovanje v vozlanju, avtor: Monika Verhovc

Ob tej priložnosti se zahvaljujemo vsem partnerjem, staršem in prijateljem, ki ste nam kakorkoli pomagali pri izvedbi tabora. Hkrati se tudi zahvaljujemo naši kuharici Milki, ki je poskrbela, da smo bili vedno siti in veseli.

Ob večerih smo zakurili taborni ogenj in se ob njem igrali vsem znani "rim-žim-žim", organizirali smo tudi večer talentov, kjer so vsi otroci pokazali svoje veščine in neverjetno domišljijo.

Tudi letos je delovala naša taborna pošta, ki je omogočila, da smo se vsi lahko razveselili sladkih in velikokrat skrivnostnih sporočil ostalih udeležencev.

Zadovoljni in polni novih doživetij smo se v soboto odpravili domov. Po mnenju otrok je tabor minil prehitro in vsi že komaj čakamo, da se naslednje leto ponovno srečamo.



Slika 4: Skupinska slika, avtor: Monika Verhovc

Peter Kovačević, sovodnik 48. OŠ tabora Jezersko 2023

OŠ planinski krožek v letu 2023 – Sevnica, Blanca, Tržišče, Boštanj

V letu 2023 smo v okviru planinskega krožka realizirali 6 planinskih izletov in na naši domači Lisci organizirali Srečanje mladih planincev MDO Zasavja.

- | | |
|-------------|---|
| 4. 3. 2023 | – Lovrenc |
| 18. 3. 2023 | – Grmada nad Krškim |
| 18. 4. 2023 | – Kum po Nežini poti |
| 27. 5. 2023 | – Srečanje mladih planincev MDO Zasavja na Lisci |
| 6. 9. 2023 | – Predstavitve planinskega krožka (delavnice) na OŠ Boštanj |
| 7. 10. 2023 | – Blegoš |
| 4. 12. 2023 | – Pohod z lučko na Grad Sevnica |

Planinskih izletov so se tudi v preteklem letu največ udeleževali učenci 1. in 2. triletja, starejši pa so se raje odločili za OŠ planinski tabor, ki je lani praznoval častitljivo 40-letnico.

Pohode smo realizirali skupaj s sosednjimi šolami (Blanca, Sevnica, Tržišče in Boštanj) ter si razdelili stroške avtobusnih prevozov. Planinske krožke na šolah vodijo mentorji: v Senici Tanja Tratar in Janko Sotošek (je tudi planinski vodnik), na Blanci Darja Požun, v Tržišču Metka Hočevnar in v Boštanju Silva Žveglič. Pri izvedbi planinskih izletov sta pomagala tudi planinska vodnika Jože Lekše in Luka Žveglič.

Na prvi in drugi planinski izlet smo se odpravili z vlakom, in sicer na Lovrenc in na Grmado nad Krškim. Na Lovrencu nas je pričakal še sneg, medtem ko je na Grmadi bila že prava pomlad.

Lovrenc



Grmada nad Krškim





Na tretjem planinskem izletu smo osvojili Kum po Nežini poti, spoznali smo legendo o pastirci Neži, opazovali brezno, kamor je padla njena krava, najbolj so nas očarale njene solze, ki smo se jih lahko tudi dotaknili. V Planinskem domu na Kumu so nas prijetno presenetili, saj so vsakemu otroku podarili obesek. Hvala prijaznemu osebju, izlet nam je ostal v lepem spominu.

Kum po Nežini poti





Četrti izlet je bil na domačem hribu – Lisci, ko smo organizirali Srečanje mladih planincev meddruštvenega odbora planinskih društev Zasavja.

Srečanje mladih planincev MDO Zasavja na Lisci

»Na posavskem biseru«, kot radi rečemo, se je na ta dan (27. 5. 2023) zbralo 180 mladih planincev in več kot 30 mentorjev planinskih krožkov. Manjkali niso planinski vodniki, varuhi narave in vsi tisti prostovoljci, brez katerih ta dogodek ne bi tako lepo uspel.

Mladim planincem smo pripravili orientacijo z različnimi točkami (Planinec, ne jezi se, gozдна pedagogika, planinski vozli, kaj sodi v planinski nahrbtnik in še in še).

Uspešno sodelovanje v obisku orientacijskih točk smo nagradili s sladkim presenečenjem. Se sprašujete, kaj bi to bilo – palačinke, seveda, z ali brez (po želji).

Zbrane sta nagovorila ga. Marjeta Bricl, podpredsednica meddruštvenega odbora planinskih društev Zasavja, in predsednik našega planinskega društva, Peter Požun.

»Uživajte in se družite, lahko pa tudi zapešete in zapojete,« bi lahko povzeli. In res je bilo ta dan na Lisci točno tako.

Ob tej priložnosti še enkrat hvala vsem mentorjem, ki se trudite, da na šolah živi planinstvo, planinskim vodnikom, ki jih varno vodite, ter vsem drugim prostovoljcem, ki mladim kažete lepote naših gora.



Predstavitev planinskega krožka na OŠ Boštanj

V maju običajno z OŠ planinski izleti zaključimo, zato je bilo tudi v letu 2023 tako. V septembru, ko se na šolah na novo oblikujejo interesne dejavnosti, smo na OŠ Boštanj predstavili planinski krožek in z zanimivimi aktivnostmi privabili nove člane.

V sredo, 6. 9. 2023, je na OŠ Boštanj potekal jesenski športni dan za učence od 1. do 5. razreda. Za razgiban in zabaven program so poskrbela športna društva, ki delujejo v občini Sevnica. K sodelovanju je bilo povabljen tudi PD Lisca Sevnica, ki sta ga zastopali članici Tinkara Udovč in Anamari Šeško. Učencem sta predstavili program planinskega krožka, ki poteka na šoli, in jih povabili, da se med poletnimi počitnicami udeležijo osnovnošolskega planinskega tabora. Skupaj so pregledali planinsko opremo ter tako ponovili, kaj spada v planinski nahrbtnik. Na koncu pa so se učenci preizkusili še v prav posebni planinski štafeti.

Zapisala Tinkara Udovč



Blegoš

Daleč najbolj obiskan planinski izlet je bil peti – 7. 10., ko sta kar dva avtobusa bila premalo, da bi se vseh 82 mladih pohodnikov spravilo v vozili. Z dodatnim kombijem smo uspešno premagali vrtohlave ovinke in se z Leskovice po lahki planinski poti povzpeli najprej do Koče na Blegošu, nato pa kar na sam vrh – Blegoš (1562 n.m.v.), ki nam je ta dan ponudil obilo lepih razgledov in čudovito vreme.

Hvala osebju v koči za slastne štruklje in flancate, zagotovo se vrnemo še kdaj.



Pohod z lučko na grad

Leto 2023 smo zaključili s pohodom z lučko na grad. Letos smo se prvič odločili, da se tradicionalnemu pohodu, ki se praviloma začne v starem mestnem jedru Sevnice, pridružimo v večjem številu, zato smo naš pohod začeli pri OŠ Sava Kladnika Sevnica. Kar 120 otrok in njihovih staršev se je v pričakovanju prazničnih dni z baklami, lučkami ali kar brez povzpelo na okrašen grad, kjer so nas pričakali s kulturnim programom, pa tudi dobri možje niso manjkali.

V ponedeljek, 4. 12. 2023, smo se učenci in starši OŠ Sava Kladnika Sevnica, OŠ Blanca in OŠ Boštanj udeležili tradicionalnega pohoda z lučkami na grad Sevnica. Kar 50 udeležencev sevniške šole je z nasmehi na obrazu in lučko v rokah ali na glavi prehodilo sicer kratko, vendar prijetno pot od OŠ Sava Kladnika do gradu, kjer nas je pričakal grof Moskon in nas nagovoril ter pogostil s toplim čajem in piškoti. Učenci podružnice Studenec so pripravili prijeten kulturni program. Obiskal pa nas je tudi sv. Miklavž, ki smo se ga vsi razveselili.

Bilo je zelo prijetno.

*Zapisala Tanja Žnidaršič,
mentorica planinskega krožka
na OŠ Sava Kladnika Sevnica*

Planinski izleti so potekali brez zapletov, učenci so bili primerno obuti, s kondicijo in motivacijo ni bilo težav. Na izlete hodijo praviloma isti učenci, zato so se pravil obnašanja v hribih in kako se primerno opremiti, zelo dobro naučili.

Smernice za naprej:

Kot mentorica planinskega krožka in planinska vodnica si bom prizadevala, da se tudi v bodoče povezujemo s šolami ter tako učencem ponudimo čim več lepih planinskih doživetij, kjer se ne nabira le kondicija, ampak je to priprava tudi na življenje, saj so v ospredju vrednote, kot so prijateljstvo, pomoč, prostovoljstvo, ljubezen do narave in življenje.

*Silva Žveglič,
mentorica planinskega krožka na OŠ Boštanj
in planinska vodnica*

CICIPLANINEC - PLANINSKI KROŽEK V VRTCU

Ciciplaninec je planinski krožek, ki ga PD Lisca Sevnica izvaja v Vrtcu Ciciban Sevnica. Krožek je vezan na šolsko leto in poteka od oktobra do maja. Poročilo pa je vezano na koledarsko leto, zato je sestavljeno iz izletov dveh različnih skupin otrok, ki so bile vpisane v krožek. Prva od januarja do maja in druga od septembra do decembra.

Izvedba krožka

Planinski krožek se je izvajal v obliki planinskih pohodov, ki so potekali 1 x mesečno, in sicer vsako 2. soboto v mesecu od oktobra do maja (v primeru slabega vremena, praznika ... tudi kakšno drugo soboto).

Razpis in prijave

Razpis za posamičen planinski izlet je bil objavljen vsaj 1 teden pred začetkom na vrtčevski spletni strani ter poslan po elektronski pošti staršem udeležencev planinskega krožka. Na razpisu so bile vse potrebne informacije o izletu (kam, kako dolgo, kdaj, kje ...). Prijave smo zbirale do petka (1 dan pred izletom).

Starostni razpon

Planinski krožek so obiskovali otroci vseh starosti, ki so zmožni s postanki in malico hoditi približno 2 uri v eno smer. Starostni razpon je bil 2–9 let. Težavnost pohoda je prilagojena vrtčevskim otrokom. Vsak pohod je trajal nekje od 9.00 do 13.00 in se je začel ter končal na izhodišču.

Pohodi

Hodili smo po Sevniški planinski poti in raziskovali okoliške hribe Posavskega hribovja. V letu 2023 smo osvojili:

MESEC	DATUM	CILJ	ŠT. UDELEŽENCEV (otroci + odrasli)
JANUAR	21. 1. 23	Lisca	22
FEBRUAR	11. 2. 23	Ajdovski gradec	22
MAREC	18. 3. 23	Mohor nad Brestanico	25
APRIL	22. 4. 23	Lovrenc	30
MAJ	27. 5. 23	Srečanje Mladih planincev meddruštvenega odbora planinskih društev Zasavja na Lisci	20
OKTOBER	21. 10. 23	Konjsko	31
NOVEMBER	18. 11. 23	Svinjska rt	33
DECEMBER	/	krožek se ne izvaja	/

Vodenje

Ture je vodila planinska vodnica Anja Radovič. Pridružile so se ji vzgojiteljica Natalija Žulič in vzgojiteljica Tatjana Pančur ter vodnica Lina Rupnik. Otroci so se pohoda udeležili vsaj z enim staršem (oz. z eno odraslo osebo). Pridružili so se jim tudi bratje in sestre, ki obiskujejo OŠ.

Vsak pohod je bil nadgrajen s fotografijami in poročilom ture, kar je bilo objavljeno na spletni strani Vrtca Ciciban Sevnica pod zavihkom obogatitvene dejavnosti/planinski krožek.

Otroci so uživali na svežem zraku in v naravi, krepili svoje telo, se družili z vrstniki in sklepali nova prijateljstva. Spoznali so osnove pohodništva ter planinski bonton.

Anja Radovič

1. planinski pohod: KONJSKO

V oktobru smo v Vrtcu Ciciban Sevnica štartali z najrazličnejšimi krožki. Eden izmed teh je tudi planinski krožek, ki mu radi rečemo kar ciciplaninec. V tem krožku sodelujejo tako otroci kot starši, največkrat pa kar cela družina. Letos je vpisanih 21 vrtčevskih otrok, starih od 2–5 let. Na pohod se bomo odpravili 1x mesečno.



Prvič smo se srečali v soboto, 21. 10. 2023. Ob 9.00 smo se zbrali na Radni ter se podali proti Konjskemu. Po uvodnem pozdravu smo se po asfaltni cesti odpravili na pot. Takoj za tovarno Siliko smo s ceste zavili v gozd. Pot se je čedalje bolj vzpenjala in nam nudila čudovit razgled na Boštanj in Sevnico. Po prvem kratkem počitku smo z zmernim tempom prispeli do gozdne jase, kjer se je strmina poglobila. Ustavili smo se, opazovali meglice, močerada, se poigrali na hlohkih in odžejali ter posladkali. Nato smo poiskali »travniska vrata«, ki so nas iz gozda vodila proti vasi Konjsko.



Na širokem travniškem kolovozu so nas pobožali prvi sončni žarki. Odprl se nam je pogled na vas Konjsko. Opazili smo lovsko opazovalnico, v daljavi pa konje in tudi oni so opazili nas, saj so nam takoj prišli naproti. Dovolili so nam, da smo jih pobožali, mi pa smo si vzeli še čas za fotografiranje.



Sprehodili smo se skozi vas in otroški želodčki so čedalje glasneje opozarjali, da bo čas za težko pričakovano malico. Ustavili smo se na zgornjem delu travnika. Z veseljem smo se lotili dobrot iz nahrbtnika. Starši so klepetali, otroci pa tekali in uživali v prosti igri.



Napočil je čas za odhod. Skozi »gozdna vrata« smo vstopili med visoka drevesa. Pot nazaj so si otroci krajšali s tekom in z raziskovanjem. Čakal nas je le še zadnji spust in že smo bili pri asfaltni cesti. V koloni smo se vrnili do avtomobilov. Komaj čakamo na naslednji planinski izlet!



Sevnica, oktober 2023

Anja Radovič

2. planinski pohod: Svinjska rt

Tretjo novembrsko soboto smo se zbudili v hladno jutro, prekrito s slano. Ob 9.00 smo se Ciciplaninci odpravili na Svinjsko r(i)t nad Radečami. 35 se nas je zbralo pri spomeniku NOB in se po starem delu mesta odpravilo na pot.

Za tržnico smo se med hišami po stopnicah povzpeli do gozdne poti. Strmina nas je dobro ogrela in pri grajskih ruševinah smo naredili prvi postanek. Slekli smo se, se posladkali, odžejali in se povzpeli še na bližnjo razgledno točko.



Nadaljevali smo po travnati stezi, strmina se je tu rahlo plegla, vse dokler nismo prečkali asfaltne ceste in se pognali v gozd! Prispeli smo do razpotja. Tu bi lahko izbrali zahtevnejšo pot skozi gozd, a mi smo se odločili za lažjo markirano stezo, ki nam je nudila tudi lepše razglede in več sonca.



Uspešno smo premagovali klanec in se večkrat po malem ustavili. Med posameznimi hišami smo se vzpenjali vse višje, dokler nismo prisopihali do bele kapelice. Tu smo zavili desno in po 2 minutah prišli na vrh. Ta ponuja čudovit pogled na Radeče in Loko, na reko Savo ter na Lisco, Kozje in Brunk ... Celotno pot navzgor smo prehodili v 1 uri in 15 minutah. Bravo mi!!!



Privoščili smo si obilno malico in se grelji na soncu. Klepetali smo in se smejali, kovali smo načrte za nadaljnje pohode in spletali nova prijateljstva.



Pri hiški Radio kluba Radeče smo našli ogromno prostora za prosto igro, lovljenje in tekanje. Okrog 11.00 smo se začeli spuščati proti Radečam. Kjer se je le dalo, smo izkoristili priložnost za tekanje. Ko je cerkveni zvonik odbil poldan, smo prispeli v Radeče. Poslovlili smo se z nasmeški na obrazu. Bili smo veseli, da smo prehodili tako težko turo.

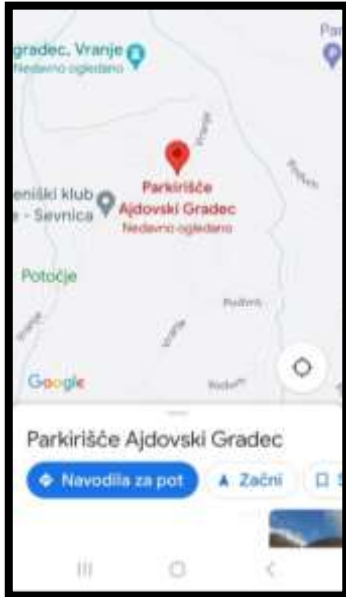


Anja Radovič

	<p>4. PLANINSKI IZLET</p> <p>AJDOVSKI GRADEC</p>	<p>VRTEC CICIBAN SEVNICA</p>
---	--	----------------------------------

Vabljeni na 4. planinski izlet, ki bo v soboto, **11. 2. 2023**, na **Ajdovski gradec**.

IZHODIŠČE: Dobimo se ob **9.00** na parkirišču pri Ajdovskem gradcu, Vranje (glej sliko).



ČAS HOJE: Hodili bomo počasi in s postanki. Gozdna pot je krožna in razmeroma kratka.

KONEC: Zaključili bomo okrog **11.30** na izhodišču.

MALICA: Hrana in pijača naj bosta **iz nahrbtnika**.

PRIJAVE: Prijave zbiram izključno na elektronski naslov: anja.radovic@vrtec-sevnica.si, in sicer do **petka, 10. 2. 2023**. Za vse dodatne informacije pokličite na 040 648 973 (Anja). V primeru slabega vremena bo izlet odpovedan. O odpovedi boste obveščeni po elektronski pošti.

Otrok naj se izleta udeleži vsaj z enim staršem (oz. z eno odraslo osebo).

Lep planinski pozdrav, Anja in Natalija.



Za varnejši korak priporočamo nakup planinske znamkice!
Več na www.pd-lisca.si ali www.pzs.si.

5 pohod: Mohor nad Brestanico oz. Kdaj si zadnjič kakšno stvar naredil prvič?

V soboto, 18. 3. 2023, smo se ciciplaninci prvič na pohod odpravili z vlakom! Nekaj čez deveto uro smo se zbrali na železniški postaji v Sevnici in nestrpno čakali na prihod vlaka. Z drugega perona smo v daljavi uzrli nov vlak!!! Vseh 25 udeležencev se še nikoli ni peljalo v dvonadstropnem vlaku, zato smo se brez pomislekov zagnali v zgornje nadstropje.



Vožnja do Brestanice je bila kratka, a sladka! S postaje smo se razgledali po okoliških hribih, nato pa smo se odpravili proti tunelu.



Ta nekdanji rudniški rov je dolg kar 590 m in je danes namenjen pešcem in kolesarjem. Težko je celotno doživetje opisati z besedami. Vznemirljivo je bilo pa skrivnostno ter temačno. Pa hladno in vlažno. Pa zabavno ter veselo in glasno. Pa seveda nepozabno.



Kmalu po koncu rova nas je oznaka za Janezovo pot usmerjala v strmi breg. Pot na Mohor se vije skozi gozd in je dobro označena, opremljena z lesenimi ograjami in klopami. Skozi gosto drevje nudi lep razgled na Rajhenburški grad in stari del Brestanice. Do cerkve sv. Mohorja smo potrebovali dobro uro. Na vrhu je dišalo po pomladi, martinčkali smo se, gungali in se igrali.



Vračali smo se po Trapistovi poti. Ta gre najprej globoko proti severu, tako da vseskozi nudi pogled na novi del mesta s termoelektrarno. Nato pa močno zavije levo in se začne vračati proti reki Savi.



Gozdna pot je bila odlična tekaška steza, zato so nas starši komaj dohajali. Prehitro smo prišli do ceste, po kateri smo se tokrat skozi dva tunela vrnili na železniško postajo.



Ob pol dveh smo se z vlakom prijetno utrujeni vrnili v Sevnico.

Anja Radovič

Poročilo o izvajanju aktivnosti na rastišču Cluzijevega svišča na Lovrencu



Rastišče Clusijevega svišča na Lovrencu je z Odlokom občine Sevnica razglašen za Naravni botanični spomenik. Območje rastišča Clusijevega svišča na Lovrencu je ograjeno z leseno ograjo, ožje rastišče pa je lastnik parcele omejil še s trakom. Tako je skozi rastišče s trakom označena pot, po kateri je dovoljeno gibanje obiskovalcem rastišča. Prav tako je s trakom omejeno gibanje okoli cerkve sv. Lovrenca.

Pozimi sta obilica snega in pluzenje ceste leseno ogrado precej poškodovala. Zato smo člani Planinskega društva Lisca Sevnica v mesecu aprilu izvedli dve delovni akciji namenjeni pregledu in popravilu lesene ograje.

Clusijev svišč običajno zacveti ob koncu aprila, v začetku maja, odvisno od vremenskih razmer. Prve cvetove smo opazili že okoli 20. aprila.

Tako kot vsako leto, smo v PD Lisca Sevnica tudi tokrat načrtovali varovanje - gorsko stražo, ki jo v času cvetenja te lepe, modre cvetlice izvajajo predvsem prostovoljci planinskega društva. K varovanju Clusijevega svišča smo povabili tudi meddruštvene odbore, Zavod za varovanje narave Celje, Kozjanki park, planinska društva, lovske družine, varuhe gorske narave, Zavod za kulturo, šport, turizem in mladinske dejavnosti Sevnica (KŠTM Sevnica) in Občinsko redarstvo.

Vabilo k sodelovanju pri varovanju Clusijevega svišča je bilo posredovano tudi na Planinsko zvezo Slovenije, Komisiji za varstvo gorske narave, objavljeno je bilo tudi v lokalnem časopisu in na spletu.

Da je bila naša namera prepoznana in slišana, dokazuje dejstvo, da se je koordinatorju akcije na kontaktno telefonsko številko in email naslov predvsem za informacije o cvetenju obrnilo kar nekaj organizatorjev planinskih izletov.

Konkretno pa se je na vabilo, poleg prostovoljcev PD Lisca Sevnica, odzval Zavod KŠTM Sevnica, pomoč pri varovanju pa so nam ponudili tudi člani odseka za varstvo gorske narave Planinskega društva Šoštanj. Do tega sodelovanja žal ni prišlo zaradi izredno slabega vremena.

Na splošno je letošnji obisk rastišča na Lovrencu krojilo vreme. Kljub temu so prostovoljci ob lepem vremenu zabeležili lep obisk, največ prav na praznik, 1. maja, ko je bilo zabeleženo 737 obiskovalcev.

Kljub postavljenim opozorilnim tablam, ki določajo režim gibanja in ravnanja na rastišču, je bilo zabeleženo kar nekaj kršitev, ki se nanašajo predvsem na gibanje izven označene poti, predvsem zaradi fotografiranja cvetlice.



Na splošno obiskovalci opozorila dobronamerno sprejmejo in razumejo pomen ohranjanja rastišča Clusijevega svišča, občasno pa so prostovoljci - gorski stražarji naleteli tudi na bolj burne odzive obiskovalcev.

Rastišče na Lovrencu je dostopno tudi z avtomobilom. Prav pri teh obiskovalcih je žal opaziti pomanjkljiv čut za naravo, saj so bili tam zgolj kot turisti.



Planinci, pohodniki veliko bolj podpirajo in razumejo vlogo in pomen varovanja ter se temu primerno tudi obnašajo, odpadke odnesejo s sabo.

Varovanje encijana je potekalo od 21. 4. 2023 do 14. 5. 2023, vsak dan med 8 in 19 uro.

V varovanje je bilo vključenih več kot 20 članov PD Lisca Sevnica. V tem času sta bili izvedeni dve izobraževanji za varuhe gorske narave:

- 6. 5. 2023 srečanje varuhov gorske narave Meddruštvenega odbora Zasavje (MDO Zasavje, PD Lisca Sevnica) in
- 14. 5. 2023 licenčno izobraževanje za bodoče varuhe gorske narave (Planinska zveza Slovenije).

Opazili smo, da je bilo cvetenje bolj intenzivno od prejšnjih let. Veseli nas dejstvo, da se v spodnjem delu rastišča encijan znova zarašča.

V Planinskem društvu Lisca Sevnica bomo še naprej vzpodbujali člane, da se odločijo za strokovna usposabljanja iz področja varovanja gorske narave, upamo pa tudi na tvorno sodelovanje z lokalno skupnostjo, Občino Sevnica ter ostalimi društvi, da skupaj ohranimo ta naravni spomenik in k ohranjanju ter varovanju vzpodbudimo tudi mlajše generacije.

Lep planinski pozdrav

*Marko Plazar
Varuh gorske narave
PD Lisca Sevnica*

Planinska skupina Bohinjci

Za skupino Bohinjci je še eno uspešno leto. Opravili smo 18 skupnih pohodov, se veliko družili, klepetali, peli, se smejali ter občudovali in raziskovali lepote narave.

Že takoj 2. januarja smo začeli izpolnjevati novoletne zaobljube in se odpravili na prvi zimski pohod na Lisco. Zimska idila nas je prepričala in tako smo v januarju in februarju izkoristili ugodne vremenske razmere. Ker smo vsi člani skupine delovno aktivni, v naših vrstah pa so tudi šolarji in študenti, smo omejeni na vikende in praznike, skupaj pa preživimo tudi nekaj dopustniških dni.

Tako smo v prvih dveh mesecih leta 2023 uspešno opravili kar 6 pohodov. Poleg obiska okoliških hribov (Lisca, Bohor, Skalica, Kum) smo se odpravili še na Blejsko kočjo in na Kofce.



V spomladanskih mesecih smo skušali ohranjati kondicijo s pohodi po bližnjih hribih in se konec aprila in v začetku maja pridružili varuhom gorske narave pri varovanju encijana na Lovrencu.



Kot že nekaj zadnjih let smo tudi letos otvorili poletne počitnice z enotedenskim taborom v Slatni. Poleg planinskih pohodov, letos smo se podali na Višarje, v Krnico, v Mojstrano na ferato in do Poštarskega doma v Vratih, se zelo radi pomerimo tudi v ostalih zabavnih in športnih igrah, večere pa preživimo ob tabornem ognju in ubrano zapojemo.



Žal je tabor, ki smo ga planirali v začetku avgusta v Bohinju, zaradi slabega vremena in poplav odpadel. Se je pa kar nekaj naših članov odpravilo pomagat na poplavljeni območja.



V drugi polovici leta so tisti najbolj fizično pripravljeni opravili tudi nekaj zahtevnejših vzponov. Povzpeli so se na Grintovec, Bovški Gamsovec, na Storžič, nato še iz Vrat preko Stenarja in Križa do Bivaka 4.

Želimo si, da bi bilo tudi leto 2024 do nas prizanesljivo in da bi zdravi opravili čim več skupnih poti.

Petra Rus Plazar

Planinska skupina Tanin

Člani planinske skupine Tanin smo v letu 2023 hribe obiskovali bolj individualno. Udeleževali smo se društvenih pohodov, imeli pa smo tudi nekaj skupnih.

Ob koncu zime smo obiskali Veliki Javornik. Lep je bil pogled na prvo pomladno cvetje.

Naslednji cilj je bil Vetrnik, ki je upravičil svoje ime z močnim vetrom, vetrna harfa pa je oddajala prijetne zvoke.

V maju smo obiskali Vremščico in Kokoš, ki sta se bohotili s potonikami, narcisami in perunikami.

Jeseni smo nadaljevali s pohodi, najprej na Zasavsko Sveto goro. Uživali smo v lepem razgledu.

Naslednji pohod je bil na Kum, po Nežini poti iz doline Sopot.

Leto smo zaključili na Primorskem, iz Socerba smo se podali do Tinjana. Zelo lepa pot, smo pa nekaj časa hodili po italijanski strani, ker so našo pot »zasedli« lovci.

Mojč Rupar



Planinski pevski zbor Opojna zlatica

V novembru 2023 je v okviru PD Lisca Sevnica pričela z delovanjem nova pevska skupina Planinski pevski zbor Opojna zlatica. Skupino trenutno sestavlja 20-25 pevcev vseh starosti in glasov. Vizija zbora je, da bi se poleg srečevanja na planinskih poteh podružili skupaj tudi ob kulturnem ustvarjanju in ubranem petju. S svojimi pesmimi bomo popestrili dogodke in srečanja v okviru PD Lisca Sevnica, nadejamo se tudi drugih nastopov v lokalnem okolju in širše.

Svoje ime smo izbrali po prelepi cvetlici opojni zlatici, ki v aprilu in maju cveti (tudi) na območju Lisce. Opojna zlatica (*Ranunculus thora*) je zasavski endemit, kar pomeni, da ima svoje rastišče le v tukajšnjih krajih; najdemo jo v okolici Kuma, na Mrzlici, Kopitniku, Lisci.



Če vam je ubrano petje in skupno ustvarjanje v pevskem zboru blizu, lepo povabljeni, da se nam pridružite ob torkih ob 18.30 v Planinskem zavetišču pod Svetim Rokom.


Maja Požun

Varuhi gorske narave

Varuh gorske narave (pogovorno tudi varuh) PZS je uradni naziv strokovnega delavca PZS na področju varstva gorske narave v planinstvu. Naziv varuha gorske narave pridobi kandidat, ko uspešno opravi program usposabljanja, ki ga organizira in izvaja Komisija za varstvo gorske narave PZS, ter izdelava strokovno nalogo s področja varstva gorske narave.

Naloga varuhov gorske narave je celovita skrb za varstvo gorske narave na osnovi naravovarstvenih načel, temeljnih dokumentov PZS in zakonodaje tako v okviru delovanja in organiziranosti planinske organizacije kot zunaj nje.

Program varuh gorske narave je nadgradnja programa gorski stražar, ki izhaja iz tradicije gorske straže, ustanovljene leta 1954, na pobudo naravovarstvenice dr. Angele Piskernik, in se izvaja od leta 2002.



Varuhi to nalogo uresničujejo z izobraževanjem, vzgojo, usposabljanjem, informiranjem in ozaveščanjem članstva in nečlanstva PZS, s sodelovanjem z drugimi pristojnimi institucijami in organizacijami, spremljanjem naravovarstvene problematike gorskega sveta in pripravo strokovnih mnenj, priporočil, opozoril in predlogov za izboljšanje stanja pristojnim organom v planinski organizaciji, od društev do vodstva PZS.

V zadnjih dveh letih so se za varuhe gorske narave usposobili trije člani PD Lisca Sevnica: Marko Plazar, Simona Koritnik Pavlin in Maja Požun. Usposabljanje so uspešno zaključili s predstavitvijo izdelanih seminarских nalog, ki so dostopne na spletni strani PZS Komisije za varstvo gorske narave. Marko Plazar je izdelal nalogo z naslovom Clusijev svišč in sorodniki, Simona Koritnik Pavlin je pripravila nalogo z naslovom Pes na planinskih poteh, Maja Požun pa je raziskovala Naravo kot vrednoto za zdravje in dobro počutje ljudi.



V okviru PD Lisca Sevnica že dolga leta deluje Klub za varstvo gorske narave. Glavna aktivnost kluba je, da v času cvetenja Clusijevega svišča, t.i. encijana, na območju Lovrenca organizira prisotnost varuhov gorske narave, prostovoljnih članov planinskega društva, gorskih stražarjev ter uslužbencev JZ Kozjanski park, da obiskovalce seznanjajo in ozaveščajo o pomembnosti ohranjanja te zavarovane vrste. Območje Lovrenca je del biosfernega območja Kozjansko in Obsotelje in je botanična naravna vrednota državnega pomena. Naloga varuhov gorske narave in vseh nas je, da ohranjamo botanične naravne vrednote tako, da ozaveščamo o pomenu botaničnih vrednot, usmerjamo in informiramo o primernem odnosu do botanične vrednote ter vedenju na območju rastišča (obiskovanje območja po obstoječih poteh, fotografiranje na način, da ne poškodujemo rastlin in travne ruše, prepoved trgiranja, izkopavanja, poškodovanja rastlin, prepoved vožnje po rastišču s kolesi, motorji, drugimi vozili ...). To velja tako za rastišče Clusijevega svišča na Lovrencu kot za druge botanične vrednote v našem okolju.



Maja Požun

Poročilo Kluba vodnikov

V letu 2023 je bilo v društvu PD Lisca Sevnica aktivnih 25 planinskih vodnikov in en turno kolesarski vodnik. Registrirani vodniki so vpisani v razvid strokovno izobraženih in strokovno usposobljenih delavcev v športu, in sicer kot:

- strokovni delavec 1, športno treniranje, planinstvo - alpinizem, modul planinski vodnik 1 (vodniki z »A« kategorijo),
- strokovni delavec 2, športno treniranje, planinstvo - alpinizem, modul Planinski vodnik 2 (vodniki z »A, B, in D« kategorijo).



Klub vodnikov je sodeloval pri pripravi programa planinskih izletov za leto 2023 in skrbel za realizacijo le-tega. Že v letu 2022 smo si vodniki zadali cilj, da se večkrat srečamo. Tako smo v letu 2023 imeli redna mesečna srečanja ob četrčkih. Udeležba je bila v povprečju slaba polovica. Na srečanjih smo pogrešali mlade vodnike, ki so zaradi različnih drugih obveznosti opravičili svoj izostanek ...

Kar lepo število planinskih vodnikov se nas je zbralo na srečanju MDO na Jančah v aprilu. Dan slovenskih planincev na Kalu v juniju je bil organiziran s strani PZS in zelo obiskan. K temu je veliko pripomoglo tudi lepo vreme, pohodniki so prišli z vlaki in avtobusi iz vse Slovenije. Planinski pohodi so bili organizirani po vseh poteh, ki vodijo na Kal. Vodniki PD Lisca Sevnica smo z vodenjem pomagali pri organizaciji tako velikega dogodka. Po poti s Šmohorja na Kal se je dogodka udeležilo za en avtobus naših članov, kljub temu da je bila na ta dan s strani društva organizirana tudi delovna akcija na Slatni.

Z aktivno udeležbo na različnih planinskih pohodih, izletih in taborih smo naše člane vodili po zahtevnih, nezahtevnih, označenih in neoznačenih poteh v Sloveniji kakor tudi v tujini. Konec avgusta nam je uspelo realizirati planinski izlet, ki je bil razpisan za vodnike MDO Zasavja na Großvenediger (3666 m). Izlet je bil zaradi slabega vremena v letu 2022 odpovedan.

V septembru smo se udeležili preventivne akcije »Skupaj na Lisco 2023«. Akcija je namenjena druženju, povezovanju, sodelovanju in utrjevanju znanja reševalnih ekip v primeru, da bi bila zagotovljena hitra in učinkovita prva pomoč pri iskanju ali nesreči pohodnika. Na športnem igrišču pod Tončkovim domom so se predstavili policisti iz Sevnice in Laškega s svojo opremo, Zdravstveni dom Sevnica z reševalnim vozilom in nujno medicinsko pomočjo, gasilci Prostovoljnega gasilskega društva Sevnica in Gasilske zveze Sevnica ter Planinsko društvo Lisca Sevnica, ki so prikazali prikaz reševanja padalca z drevesa in opremo. Območno združenje Rdečega križa Sevnica je prikazalo osnovne postopke oživljanja in nudenja prve pomoči, enota reševalnih psov Slovenije OE Dolenjska je s svojimi kužki predstavila iskanje izgubljene osebe, Lovski družini Loka in Zabukovje pa poznavanje lovskih poti na Lisco.

Vodniška komisija, ki deluje znotraj Planinske zveze Slovenije, je v novembru 2023 v izobraževalnem centru za reševanje na Igu organizirala Zbor predstavnikov vodniških odsekov PD, na katerega so bili vabljeni vsi vodniki PZS. Več informacij o delu vodniške komisije je na povezavi <https://vk.pzs.si>.

V decembru je vodnik Lojze Rupar prejel srebrno priznanje za opravljenih 20 tradicionalnih pohodov na Tisje, ki jih je tudi vodil s strani PD Lisca Sevnica.

V letu 2024 smo si zadali nove cilje za delo z mladimi, nakup planinske opreme in ureditev prostora za njeno shranjevanje. Imeli smo srečanje v januarju, kjer smo potrdili program za leto 2024. Prav tako smo se 15. februarja v Ljubljani udeležili otvoritve fotografske razstave našega vodnika Vinka Šeška na Gozdarskem inštitutu Slovenije. V marcu pa načrtujemo srečanje na občnem zboru ter aktivnostih po programu ...

Jože Lekše
načelnik Kluba vodnikov

Sevnica 1000

V januarju preteklega 2023 sem »študente« U3 (med njimi je mnogo članic/-ov PD Lisca) na predavanju pozval k akciji, da skušajo znotraj občinskih meja fotodokumentirati 1.000 vrst rastlin, živali in gliv.

Do kdaj? Do 22. maja, dneva biotske pestrosti.

Zakaj? Vsakodnevno beremo in poslušamo o izumiranju vrst na Modrem planetu, ob tem je v sevniškem grbu sama narava (travniki, lipa in dva škrjanca). Za amazonski gozd v Braziliji ali koralne grebene Velikega koralnega grebena ne moremo narediti veliko. Lahko pa prispevamo k ohranjanju življenja v domačem okolju. Tu lahko naredimo veliko. Brez strokovnjakov, projektov, le z dobro voljo. Čas, ki ga namenimo za uspelo fotografijo in še nekajminutno iskanje imena na spletu, nas lahko spremeni. Ko »plevel« iz vrta dobi svoje ime, ni več samo plevel. Sedaj ga poznamo in odnos se spremeni. Postane nam mar. Čeprav le za malo, je to prvi korak k drugačnemu odnosu, do »plevelov«, »mrčesa«, do sosedov z vrta ali bližnjega travnika. Študentom so se kmalu priključili tudi mlajši, skupaj 30 posameznikov. Med košnjo na Lisci so otroci v slabih dveh urah uspeli fotografirati preko 60 vrst. Nekateri kar preko 20.

22. maja (tudi zaradi mrzlih pomladnih noči) niso dosegli cilja, prešli pa so številko 700 vrst. In avgusta je bila tudi tisoča vrsta fotografirana. V oktobru je bila ob pomoči KŠTM v Lutrovi kleti odprta razstava - na 20 velikih panojih so zapisane vse fotografirane vrste (ime, lokacija in avtor/-ica), 580 jih je predstavljeno tudi v podobi. Med njimi je nekaj vrst, ki so presenečenje tudi za strokovnjake (na primer veliki pupek na Okroglicah, kvakač v krmeljskem ribniku, mali nočni pavlinček in čebelar v Sevnici ...). Na otvoritvi so bili navdušeni gozdarski strokovnjaki, dva dni kasneje tudi šolarji sevniške šole. Prijatelj Roger (profesor na univerzi v Melbournu) se v času avstralskega poletja trudi, da bi vse vrste spravil v pregledno spletno predstavitev. Pojavile so se že ideje o ponovitvi akcije na Gorenjskem in bližnjih Radečah.

Upam tudi, da se akcija v Sevnici lahko še nadgradi. Lahko postane del izobraževalnega programa na Lisci, celo unikatna turistična ponudba. Največja vrednost akcije pa bo bolj pozitiven odnos do rastlinskih, gobjih in živalskih soobčanov. Več kot jih bo živelo v sevniški naravi, bolj bodo v njej živeli tudi ljudje. Narava nam je v preteklih mesecih in letih nazorno pokazala, da njeno uničevanje povzroča tudi za človeka neprijetne spremembe okolja. Zato velja poziv, da se tudi sami pridružite akciji in prispevate svoje portrete znancev iz vrtov, travnikov, vodotokov ali gozdov.

Besedilo: Dušan Klenovšek

Foto: Vinko Šeško, Mateja Pompe



FINANČNI DEL POSLOVNEGA POROČILA ZA LETO 2023

Na podlagi knjigovodske dokumentacije je ugotovljeno, da je Planinsko društvo Lisca Sevnica leto 2023 zaključilo z večjimi prihodki, kot pa so bili doseženi prihodki v preteklem letu. Kljub temu pa je presežek odhodkov nad prihodki v višini **1.982,83 €**.

Prikaz prihodkov in odhodkov

1.	Prihodki		51.322,94
	- prijavnine, ostali prihodki		9.099,83
	- članarine		12.456,80
	- donacije		6.346,37
	- najemnine nepremičnin in opreme		12.765,20
	- proračunska sredstva		10.527,86
	- prihodki od obresti		0,00
	- drugi prihodki		126,88

2.	STROŠKI		53.305,77
	- materialni stroški	23.180,10	
	- stroški storitev	22.331,18	
	- članarine	75,00	
	- amortizacija	7.183,40	
	- ostali stroški	536,09	

Društvo ima pridobitno in nepridobitno dejavnost. Prihodki nepridobitne dejavnosti so članarine, donacije, sredstva za organiziranje športno-kulturnih prireditev in proračunska sredstva, medtem ko so prihodki pridobitne dejavnosti najemnine, uporabnine in sponzorska sredstva. Pri razvrščanju odhodkov društvo uporablja metodo razmerja med prihodki pridobitne in nepridobitne dejavnosti in na podlagi tako ugotovljenega deleža razvršča posamezne odhodke med pridobitno in nepridobitno dejavnost. V letu 2023 je bilo 26,21 % vseh doseženih prihodkov razvrščenih v pridobitno dejavnost, kar je 13.451,91€ .

Ogrožene živalske vrste, ki jih lahko srečujemo na naših planinskih pohodih



Dihur

Zraste v dolžino približno 40 cm, njegov rep pa meri do 17 cm. Razširjen je skoraj po vsej Evropi. Je nočna žival. Navadni dihur je aktiven v mraku in ponoči, podnevi spi v podzemnem brlogu ali pod drevesnimi panji, podrtimi debli, kupi dračja ali v drugem zavetju, dobro plava in se potaplja, teče skokoma, je samotar. Samec v času paritve dolgo zasleduje samico in ji dvori, ko pa je ta pripravljena na paritev, jo samec oplodi dokaj na grobo – z zobmi jo zgrabi za tilnik in jo vlači nekaj časa naokoli, pri tem samica nekako otrpne.

Prehranjuje se z mišmi podganami, krti, žabami, plazilci, ribami, ptiči, žuželkami, sadeži ...

Prikaz sredstev in virov sredstev

1.	SREDSTVA		230.494,62
	- sklad osnovnih sredstev	205.745,00	
	- sredstva v blagajni	41,01	
	- sredstva na žiro računu	19.383,26	
	- kratkoročne terjatve do kupcev in ostalih	1.122,38	
	- zaloge kart	4.202,97	

2.	VIRI SREDSTEV		230.494,62
	- obveznosti do dobaviteljev		2.444,32
	- kratkoročni prejeti predujmi		
	- obveznosti za davek		0
	- društveni sklad		228.050,30

V letu 2023 so člani inventurne komisije osnovnih sredstev pregledali in popisali vse nepremičnine, ki so v lasti Planinskega društva Lisca Sevnica. Na podlagi usklajenosti dejanskega stanja z zbirnimi podatki o nepremičninah pri Geodetski upravi RS se je vzpostavila tudi knjigovodska evidenca nepremičnin v lasti Planinskega društva Lisca Sevnica.

Društvo uporablja za merjenje in vrednotenje računovodskih postavk SRS 33.

Društvo vodi poslovne knjige v dvostavnem knjigovodstvu in vodi prihodke in odhodke na kontih v skladu SRS 2016.

Društvo ima med organi društva tričlanski nadzorni odbor, ki je opravil notranji nadzor in preveril skladnost poslovanja društva po SRS 33 in statut društva.

Petra Mlakar

Finančni načrt za leto 2024

V letu 2023 je naša krovna organizacija Planinska zveza Slovenija praznovala visok jubilej 130 let obstoja in 70 let Slovenske planinske poti. Planinska zveza Slovenije po podatkih iz leta 2022 združuje 297 društev s 60.744 člani, kar glede na število prebivalcev Republike Slovenije pomeni 2,8 odstotka vsega prebivalstva. A v gore hodi vsaj 350.000 naših državljanov in tudi vse več tujcev, ki jim je na voljo mreža več kot dva tisoč planinskih poti v skupni dolžini več kot 10.000 kilometrov po vsej Sloveniji. Planinke in planinci si bomo tudi v letu 2024 trudili ohranjati vrednote, prostovoljstvo, skrb za naravo in okolje, vzdrževalna dela na planinskih poteh, da bodo na voljo za varno gibanje v naravi. Program dela Planinskega društva Lisca Sevnica bo v letu 2024 ponovno pester in raznolik, primeren za vse generacije. Pri pripravi finančnega načrta za leto 2024 smo upoštevali realizacijo prihodkov in odhodkov v letu 2023. Pri splošnih obratovalnih in programskih stroških smo upoštevali predvidene inflacije za leto 2024.

V letu 2024 planiramo prihodke v višini 44.170,00 € in odhodke v višini 44.200,00 €. Po denarnem toku planiramo minimalni primanjkljaj prihodkov nad odhodki v višini 30 €.

PRIHODKI - OPIS	SKUPAJ V EUR
članarine	12.500,00
donacije za društvo	5.000,00
proračunska sredstva za delovanje društva - razpisi	5.000,00
izvajanje nalog zaščite, reševanja in pomoči CZ	3.670,00
sponzorstvo	2.500,00
najemnine, uporabnine Zavetišče pod sv. Rokom	1.500,00
najemnine, uporabnine Jurkova koča	7.000,00
najemnine, uporabnine Slatna	3.500,00
prijavnine	2.500,00
izposoja opreme	1.000,00
Prihodki	44.170,00

ODHODKI - OPIS	SKUPAJ V EUR
splošni material in storitve	22.000,00
stroški komunalnih storitev in ogrevanje	2.300,00
stroški električne energije in telefonije	3.500,00
zavarovanje objektov	1.900,00
tekoče vzdrževanje - oprema	1.500,00
vzdrževanje objektov	2.000,00
nakup opreme in osnovnih sredstev	3.500,00
izobraževanje strokovnega kadra	6.000,00
drugi operativni odhodki	1.500,00
Odhodki	44.200,00

Peter Požun,
predsednik PD Lisca Sevnica

Ogrožene živalske vrste, ki jih lahko srečujemo na naših planinskih pohodih



Belouška

Je nestrupena in človeku nenevarna evropska kača. Je najpogostejša in najbolj razširjena kača v Sloveniji.

Belouško prepoznamo po dveh belih, rumenih ali oranžnih lisah tik za glavo (ob straneh), ki sta ostro omejeni s temnimi lisami in po katerih je kača dobila ime. Običajno zraste okoli 90 do 110 centimetrov (samice so večje od samcev), vendar so bili najdeni tudi primerki, dolgi do dveh metrov.

Kadar se čuti ogroženo, poskuša plenilca odgnati s pihanjem ali smrdljivimi izločki, včasih pa se obrne na hrbet, na široko razpre usta, iz katerih pomoli jezik in se naredi mrtvo, s čimer skuša pretentati plenilca.

Prenovljeni vodnik Izleti v sevniško okolico – intervju v Grajskih novicah

GRAJSKE NOVICE

Intervju

LJUBO MOTORE IN VINKO ŠEŠKO, aktivna fotografa, pohodnika, sevniška kronista



Vinko Šeško

Spoštovana Ljubo in Vinko, v naslovu je zapisano, da sta fotografa, pohodnika, sevniška kronista. Se strinjata, da je tako?

Ljubo: Se povsem strinjam, čeprav sem se v svojem življenju ukvarjal tudi še z marsičim drugim.

Vinko: Če je pri Ljubu poudarek na kronistu, je pri meni na popotniku.

Da se s fotografiranjem ukvarjata že veliko let, je dobro znano. Kdo pa vaju je navdušil zanj, od kod takšna strast do fotografije in ne nazadnje tako ostro fotografsko oko?

Ljubo: Odkar pomnim, smo imeli doma v družini fotoaparate, tako da me spremljajo že skoraj vse življenje. Že kot otroku sta mi mama in oče dovolila, da sem se poigraval z njimi, čeprav v njih ni bilo filma. Resneje pa sem se s tem začel ukvarjati v zadnjih letih osnovne šole, ko nas je te umetnosti in obrti na šolskih tečajih učil sevniški učitelj in fotograf Tonček Senica.

Vinko: Za fotografijo sem se navdušil že v nižji gimnaziji (zdaj je to še osnovna šola), ko je prišla na dom fotografirati neka gospa, mislim, da se je pisala Hrvat, in je starejši brat kupil eno agfo na meh in smo si doma na Zajčji Gori že naredili temnico, da smo fotografije razvijali sami. Za prvo štipendijo na fakulteti pa sem si kupil aparat. Glavni motiv fotografiranja je bil zame ustvarjati spomin na pohode in potovanja.

Leta 2002 je izšel vodnik z naslovom Izleti v sevniško okolico z opisom posameznih poti. Glede na to, da letos mineva 20 let od izdaje, poti in prehodnost pa so se v teh letih precej spremenili, je vodnik letos doživel prenovo in osvežitve z novimi aktualnimi podatki o poteh. Vidva sta ob tem opravila veliko delo, ki je zahtevalo veliko prehojenih kilometrov in nešteto ur pred računalnikom, kajne? Kako je potekalo vajino delo?

Ljubo: Poglavitna želja po obnovitvi vodnika je bila v tem, da so se številne poti po 20 letih zaradi drugačnega načina življenja

(večinoma se prevažamo z vozili) spremenile in zarasle. Hkrati pa se vidno povečuje potreba po vsakodnevem gibanju oziroma hoji v naravi. Hkrati smo v teh letih dobili tudi natančnejše in boljše zemljevide našega območja, začeli pa smo tudi množino u p o r a b l a j t i svetovni splet. Vse te novice sva želela izkoristiti pri obnovitvi in predstavitvi obnovljenega vodnika.

Vinko: Zares veliko dela je bilo vložene v prvi vodnik, ob hoji po poti sem moral opis sproti pisati na papir. Šele po približno polovici prehojenih poti sem dobil pripomoček, da sem govoril v mikrofoni in naredil zvočne zapise. Tudi dobrih kart ni bilo. Pot smo vrisovali ročno, tako da sem ob gledanju na zaslon govoril oblikovalcu Koncu, da je vrisoval poti. Za obnovljeni vodnik je Ljubo pripravil odlične karte z digitalno vrisanimi potmi. Za poti, ki so markirane planinske poti, je zdaj urejeno, da se markacije obnavljajo in tako pohodi po njih niso problematični. Za nemarkirane poti pa so podrobni opisi, z dodanimi fotografijami in označenimi smerni na križiščih. Nekaj poti sva morala opustiti in zamenjati zaradi stanja na terenu.

Kje je mogoče dobiti, kupiti prenovljeni vodnik?

Ljubo: Vodnik bo za zdaj izdan le v digitalni obliki in bo na voljo uporabnikom na spletni strani Planinskega društva Lisca Sevnica. Druge zainteresirane organizacije pa bodo lahko na svojih spletnih straneh prikazale povezave na spletno stran društva. Želiva, da bi bil vodnik dostopen čim več ljudem in da bi bil tudi natisnjen, o čemer se že pogovarjava s KŠTM Sevnica.

Vinko: Vodnik je še v osnutku. Za digitalno objavo ga pripravljava, tiskani vodnik pa bo počakal do zanimanja za izdajo.

Fotografija se je v zadnjem času zelo spremenila, novostim pa hitro sledita. To lahko opazimo že po vajinih zelo aktivnih

profilih na Facebooku. Kako gledata na ta razvoj digitalizacije? Pogrešata čase, ko smo fotografije razvili in jih vložili v album?

Ljubo: Tistih časov ne pogrešam. V digitalno fotografijo sem vstopil kot v nekaj vsakdanjega. Videl sem namreč prednost v končni obdelavi fotografije, ki zdaj lahko poteka pri dnevni svetlobi, prej, pri kemičnem postopku, pa le v temi, ter v tem, da takoj vidim, kako sem fotografijo posnel. Močno pa pogrešam seveda končni izdelek na papirju. Vse premalokrat se namreč odločim za izdelavo fotokopij na papirju. In le take bodo zagotovo še dolgo obstale. Za digitalne različice pa je verjetnost obstoja precej manjša.

Vinko: Nad digitalizacijo sem navdušen. Lahka obdelava fotografij, shranjevanje, priprava predavanj (od 2004, ko sem prešel na digitalizacijo, sem pripravil okrog 55 predavanj, ki jih imam trajno shranjene), digitalni tisk je preprost in poceni. Edina slaba stran je, da fotografija ni več prikaz tistega, kar si videl, ampak z obdelavo prikažeš tisto, kar bi rad videl.



Ljubo Motore, foto: Goran Rovar

Kaj še pa vama je pomembno v življenju? Kakšna načela in smernice vaju vodijo?

Ljubo: V tem tretjem življenjskem obdobju kakšnih velikih ciljev in smernic nimam več. Želim si le, da bi mi psihično in telesno zdravje omogočalo, da bi se čim dlje ukvarjal s stvarmi, ki me veselijo in bogatijo. In na prvih mestih so zagotovo gibanje v naravi, vedoželjnost in fotografija. In to priporočam tudi vsem drugim.

Vinko: Vzbuditi pri ljudeh spoznanje, da je za obstoj treba del svoje dejavnosti posvetiti naravi in se prilagoditi naravnim zakonitostim.

Ljubo in Vinko, hvala vama za pogovor in zanimiva razmišljanja ter zelo uporabne vsebine, ki jih nesebično in z veliko optimizma pripravljata za uporabo. Naj vama zdravje še dolgo dobro služi.

Pogovarjala se je Alenka Kozorog.

Opis poti na Zajčjo goro v prenovljenem vodniku z naslovom Izleti v sevniško okolico z opisom posameznih poti. Zaradi pomanjkanja prostora v glasilu je prikazan le del opisa poti in karta z vrisano traso poti. Podrobnosti opisov posameznih poti in zemljevide najdete na spletni strani: <https://pd-lisca.si/index.asp?Page=Vinkovih35Izletov>.

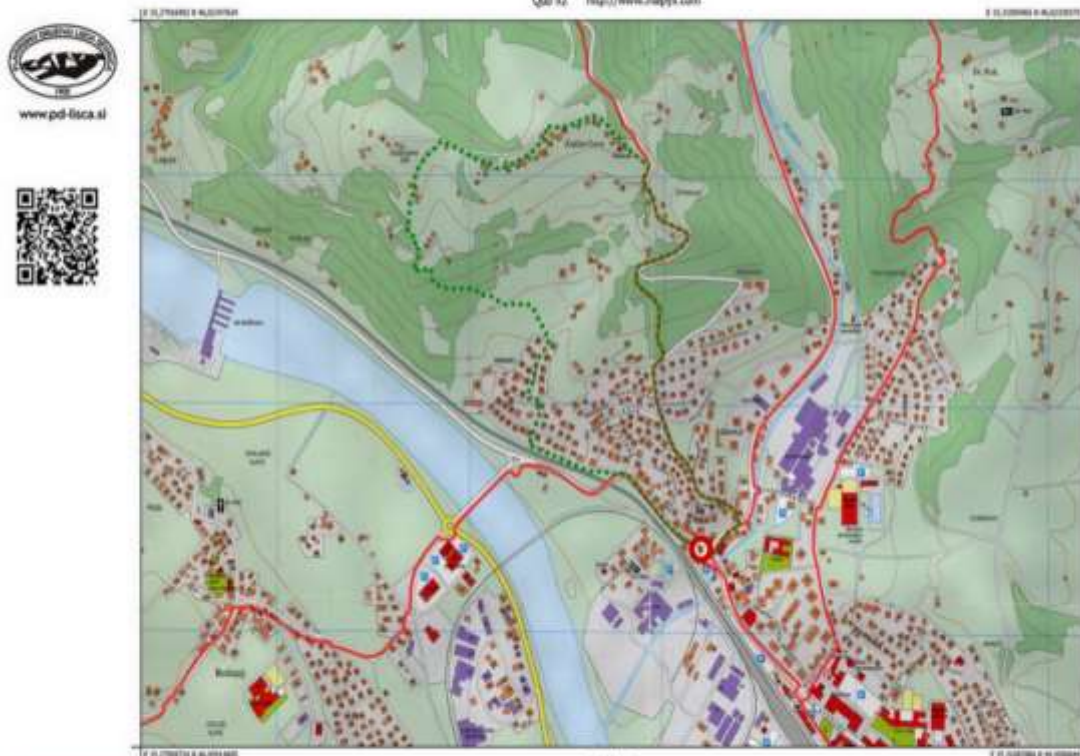
35. IZLET NA ZAJČJO GORO IZ SEVNICE NEZAHTEVNA POT

Dolžina 3,5 km, čas hoje 1 ura in 10 minut - Vzpona 227 m - spusta 227 m, najvišja višina 398 m
Višina izhodišča 180 m, koordinate za izhodišče S/N= 46.012877621 V/E= 15.29789141



V Sevnici začnemo pot na železniški postaji ali na enem od parkirišč. Po cesti proti Celju gremo do nadvoza v Šmarju in nadaljujemo pot do cestnega zrcala. Po nekaj sto metrih zavijemo desno navzgor. Ko pridemo do hišne št. 66, se začne pot vzpenjati (slika 35/1). Predno pridemo v gozd, imamo že lep pogled na Sevnico (slika 35/ 2). Ko se dvignemo iz gozda, pridemo do manjšega grebena, po katerem zavijemo desno navzgor (slika 35/3). Pri hiši prečkamo cesto in pri križu

po stopnicah in naprej po stezi nadaljujemo pot navzgor (slika 35/4). Pri naslednji hiši gremo mimo starega grma fige in nadaljujemo pot na greben Zajčje gore (398 m, naselje Ledina). Do tu bomo hodili 35 minut. Pot nadaljujemo desno po grebenu po poti (slika 35/5). Ko se malo spustimo in se cesta razcepi, nadaljujemo pot desno po grebenu (slika 35/6). Cesta se konča pri znani vinski kleti Mastnak. Pot nadaljujemo navzdol po stezi (slika 35 /7) in takoj spet pridemo na asfaltirano



www.pd-lisca.si

Legenda:

- Markirane planinske poti
- Trasa poti št. 35
- Skupna razdalja trase poti po rešetki: 3,5 km, Čas hoje skupine: 1 ura 10 min
- Na označenih poti
- Izhodišče
- Na markirani poti

35 - Na Zajčjo Goro iz Sevnice

PD Lisca Sevnica zagotavlja podatke takšne kot so in vključuje kakršnekoli odgovornost v zvezi s njihovo kakovostjo:

- ne odgovarja za vsebnost, napačno ali pomanjkljivosti podatkov in vsebin;
- ne odgovarja za kakršnekoli škode, ki bi uporabljenki neposredno ali posredno nastale zaradi uporabe naših navigacijskih interpretacij podatkov na spletnih straneh;

Pot oblikoval: PD Lisca Sevnica in Vinko Beško v letu 2002.
Pot pregledana in dopolnjena v letu 2022.
Zemljevid oblikoval: Ljubo Motar v letu 2022

ZAVAROVANJE IN ČLANSTVO V PLANINSKI ZVEZI SLOVENIJE




Zavarovanje in članstvo v Planinski zvezi Slovenije 2024







ZAVAROVANJE IN ČLANSTVO V PLANINSKI ZVEZI SLOVENIJE

Splošni pogoji

Zavarovalno kritje je podano pod pogojem, da se uporablja ustrezna oprema za posamezno planinsko dejavnost in ustrezno upošteva razmere v gorah. Dejavnosti se ne smejo izvajati pod vplivom alkohola. Splošni pogoji zavarovalnice so objavljeni na spletni strani <http://zavarovanja.pzs.si>.



MI NUDI UGODNOSTI PARTNERJEV PO VSEJ SLOVENIJI

Program podpira: generali-zame.si

i

Dodatne informacije in prijava nezgode

Planinska zveza Slovenije
 Ob železnici 30 a, p.p. 214, 1001 Ljubljana
 01 / 43 45 680 | info@pzs.si | <http://www.pzs.si>

Vse informacije o članarini, članskem zavarovanju, obrazcih za prijavo nezgode, sklenitvi dodatnih zavarovanj, naročilu članskih izkaznic (tudi za otroke), naročilu na Planinski vestnik, preverjanju in aktiviranju članstva ter **spletni včlanitvi** so združene na <http://clanarina.pzs.si>

Zahtevek za izplačilo odškodnine iz članskega zavarovanja na obrazcu s potrebnimi prilogami se pošlje na naslov PZS.

Zavarovalni posrednik:
Marsh Europe S. A., Podružnica Marsh
 Verovškova ulica 55 a, 1000 Ljubljana
 01/ 569 21 70, pzs.zavarovanje@marsh.com

Izdala Planinska zveza Slovenije, december 2023, 30.000 izvodov
 Foto: Andrej Trešič

Ogrožene živalske vrste, ki jih lahko srečujemo na naših planinskih pohodih



Planinski oziroma skalni zajec

Je zajec, ki se je prilagodil življenju v polarnih in gorskih habitatih. Preživi lahko pri temperaturah do -40 °C. Poleti je sivo rjav, spodaj sivo bel, pozimi pa povsem bel. Rob uhlja je vse leto črn.

Večinoma je samotar, vendar se na pasiščih družijo. Aktiven je predvsem ponoči. Pri nenadnem začetku zime pogosto tvori večje skupine. Že pri majhnem znaku nevarnosti celotna skupina pobegne, pri čemer se živali razkropijo na vse strani in tako zmedejo sovražnika.

Zavarovanje TUJINA z asistenco

Člansko zavarovanje PZS z zdravstveno asistenco v tujini velja samo za nezgode v gorah. Članom priporočamo sklenitev prenovljenega dodatnega letnega zdravstvenega zavarovanja z asistenco v tujini, ki bo dopolnilo člansko zavarovanje PZS in poskrbelo za ustrezno finančno varnost in pomoč tudi v drugih primerih nezgode ali bolezni v tujini, na počitnicah, službeni poti, smučanju ali samo na kratkem izletu.

- › Zavarovanje se sklepa individualno na PZS in <http://clanarina.pzs.si>. Vse informacije so na voljo tudi pri zavarovalnici.
- › Članarina za tekoče leto mora biti plačana.
- › Zavarovanje velja eno leto od datuma sklenitve, za večkratne odhode v tujino, kjer posamezno potovanje ni daljše od 90 dni.
- › Zavarovanje vključuje; doplačilo za dodatne rizike pri športu (npr. športno plezanje, deskanje in smučanje zunaj urejenih prog, planinarjenje in trekking do 6.500 metrov ...), dodatno kritje za ODGOVORNOST, ki je v Republiki Italiji obvezno zavarovanje, iskanja in reševanja v gorah in na morju ter COVID kritje.
- › Območje kritja cel svet, razen država stalnega bivanja.
- › Z doplačilom premije se lahko zavarujejo tudi osebe starejše od 75 let.
- › Za primer akutnega poslabšanja kronične bolezni je zavarovalna vsota omejena.
- › Pri družinskem zavarovanju se lahko zavarujejo samo osebe, ki so člani PZS in njihovi družinski člani, ki živijo v skupnem gospodinjstvu in so med seboj v družinskem razmerju; zakonec ali partner in njihovi otroci, pastorki ali posvojenci do 26. leta starosti.



ZA BREZSKRBNNE PUSTOLOVŠČINE V TUJINI

Zavarovanje Tujina s 24/7 pomočjo Asistenčnega centra v Slovenščini bo poskrbelo za vašo varnost na vsakem koraku.

KER NAM POMENITE VSE

	Individualno	Individualno	Družinsko	Družinsko
Zavarovalno kritje - Žitavje	30.000 €	60.000 €	30.000 €	60.000 €
Zavarovalno kritje - Odgovornost	25.000 €	50.000 €	25.000 €	50.000 €
	52,66 €	88,39 €	131,65 €	191,66 €

Zavarovanje je odvisno od vrste članarine:

	A	B, B1, S+Š	P+O
Nezgodna smrt	10.000 €	5.500 €	1.500 €* ¹
Invalidnost	30.000 €	8.500 €	8.500 €
Zavarovanje prehodne oskrbe	100ur / 4 prevozi		
Zlomi, opekline, izguba vida	1000 €		
Območje kritja	svet	svet	svet
Zavarovanje odgovornosti	150.000 €	50.000 €	50.000 €
Območje kritja	svet	Evropa in Turčija	Evropa in Turčija
Stroški reševanja	25.000 €	6.000 €	6.000 €
Zdravstvena asistenca za tujino	10.000 €		
Območje kritja	Svet, razen Slovenije	Evropa in Turčija, razen Slovenije	Evropa in Turčija, razen Slovenije

* kritje pogrebnih stroškov do navedene višine
Zavarovanje za stroške reševanja in zdravstveno asistenco ne velja v Sloveniji in v državi stalnega prebivališča člana. Izjema so člani zamejskih društev v Italiji in Avstriji, ki imajo vključeno asistenco za reševanje v gorah tudi v Italiji oz. Avstriji.
Zavarovanje prehodne oskrbe se izvaja samo v Sloveniji.



zame

DO 20 % POPUST PRI ČLANARINI PZS!

Program prednosti generali-zame.si

Ogrožene živalske vrste, ki jih lahko srečujemo na naših planinskih pohodih



Evropska snežna voluharica

Je razširjena v južni in srednji Evropi in manj v Aziji. V Sloveniji jo najdemo v Alpah, v dinarskem svetu in kraških območjih primorskega sveta. Obema območjema so skupne globoke apnenčaste skalne razpoke s hladnim zrakom.

Živi v skalnih razpokah v visokogorskem svetu. Najdemo pa jo tudi nižje, v bližini jamskega okolja (globoke skalne razpoke). Večinoma se izogiba gozda. Najbolj je aktivna ponoči. Dobro pleza po skalah. Hrani se z zelenimi deli rastlin in plodovi.

Zavarovanje TUJINA z asistenco

Člansko zavarovanje PZS z zdravstveno asistenco v tujini velja samo za nezgode v gorah. Članom priporočamo sklenitev prenovljenega dodatnega letnega zdravstvenega zavarovanja z asistenco v tujini, ki bo dopolnilo člansko zavarovanje PZS in poskrbelo za ustrezno finančno varnost in pomoč tudi v drugih primerih nezgode ali bolezni v tujini, na počitnicah, službeni poti, smučanju ali samo na kratkem izletu.

- › Zavarovanje se sklepa individualno na PZS in <http://clanarina.pzs.si>. Vse informacije so na voljo tudi pri zavarovalnici.
- › Članarina za tekoče leto mora biti plačana.
- › Zavarovanje velja eno leto od datuma sklenitve, za večkratne odhode v tujino, kjer posamezno potovanje ni daljše od 90 dni.
- › Zavarovanje vključuje; doplačilo za dodatne rizike pri športu (npr. športno plezanje, deskanje in smučanje zunaj urejenih prog, planinarjenje in trekking do 6.500 metrov ...), dodatno kritje za ODGOVORNOST, ki je v Republiki Italiji obvezno zavarovanje, iskanja in reševanja v gorah in na morju ter COVID kritje.
- › Območje kritja cel svet, razen država stalnega bivanja.
- › Z doplačilom premije se lahko zavarujejo tudi osebe starejše od 75 let.
- › Za primer akutnega poslabšanja kronične bolezni je zavarovalna vsota omejena.
- › Pri družinskem zavarovanju se lahko zavarujejo samo osebe, ki so člani PZS in njihovi družinski člani, ki živijo v skupnem gospodinjstvu in so med seboj v družinskem razmerju: zakonec ali partner in njihovi otroci, pastorki ali posvojenci do 26. leta starosti.

ZA BREZSKRBNNE PUSTOLOVŠČINE V TUJINI

Zavarovanje Tujina s 24/7 pomočjo Asistenčnega centra v slovenščini bo poskrbelo za vašo varnost na vsakem koraku.

KER NAM POMEMBTE VSE

	Individualno	Individualno	Družinsko	Družinsko
Zavarovalno kritje - Zdravje	30.000 €	60.000 €	30.000 €	60.000 €
Zavarovalno kritje - Odgovornost	25.000 €	50.000 €	25.000 €	50.000 €
	52,66 €	88,39 €	131,65 €	191,64 €

Zavarovanje je odvisno od vrste članarine:

	A	B, B1, S+Š	P+O
Nezgodna smrt	10.000 €	5.500 €	1.500 €*
Invalidnost	30.000 €	8.500 €	8.500 €
Zavarovanje prehodne oskrbe	100ur / 4 prevozi		
Zlomi, opekline, izguba vida	1000 €		
Območje kritja	svet	svet	svet
Zavarovanje odgovornosti	150.000 €	50.000 €	50.000 €
Območje kritja	svet	Evropa in Turčija	Evropa in Turčija
Stroški reševanja	25.000 €	6.000 €	6.000 €
Zdravstvena asistenca za tujino	10.000 €		
Območje kritja	Svet, razen Slovenije	Evropa in Turčija, razen Slovenije	Evropa in Turčija, razen Slovenije

* kritje pogrebnih stroškov do navedene višine
 Zavarovanje za stroške reševanja in zdravstveno asistenco ne velja v Sloveniji in v državi stalnega prebivališča člana. Izjema so člani zamejskih društev v Italiji in Avstriji. Ni imajo vključeno asistenco za reševanje v gorah tudi v Italiji oz. Avstriji.
 Zavarovanje prehodne oskrbe se izvaja samo v Sloveniji.

zame

DO 20% POPUST PRI ČLANARINI PZS!

Program prednosti generali-zame.si

Ogrožene živalske vrste, ki jih lahko srečujemo na naših planinskih pohodih



Šakal

So srednje veliki vsejedski sesalci iz rodu *Canis*, ki vključuje tudi volkove in domačega psa. Evrazijski šakal, je značilen predstavnik družine psov »kanidi«. Z drugimi pripadniki te družine, npr. volkom in lisico, ima številne podobne ali celo enake lastnosti.

Šakal je srednje velik predstavnik družine psov. Višina znaša med 45 do 50 cm, dolžina trupa z glavo med 80 do 90 cm, rep obsega tretjino celotnega trupa. Šakali imajo značilno, drugačno obliko šape kot lisice in drugi predstavniki družine psov, saj imajo zraščeni sprednji blazinici.

Ugodnosti za člane Planinske zveze Slovenije

Kategorije članstva	A	B	B1	S+S	P+O*	IN**
1. zavarovanje za nezgodno smrt pri planinski dejavnosti	○	○	○	○		
2. zavarovanje za invalidnost pri planinski dejavnosti	○	○	○	○	○	
3. zavarovanje za stroške reševanja v tujih gorah z asistenco in zdravstvenim zavarovanjem - ves svet	○					
4. zavarovanje za stroške reševanja v gorah Evrope in Turčije z asistenco in zdravstvenim zavarovanjem		○	○	○	○	
5. zavarovanje odgovornosti - ves svet	○					
6. zavarovanje odgovornosti - Evropa in Turčija		○	○	○	○	
7. zavarovanje prehodne oskrbe in zavar. za zlome, opekline, izgubo vida, sluha in smrti zaradi požara.	○					
8. Popusti pri prenočevanju v planinskih kočah PZS do 40%. V planinskih kočah 1. in 2. kategorije je popust v sobah z do 6 ležajši 30 % in v družinskih sobah 20 %. V sobah z 7 ležajši ali več in v kočah 3. kategorije je popust 40 %.	○	○	○	○	○	○
9. popusti pri prenočevanju v planinskih kočah 13 planinskih organizacij Evrope in v Kanadi	○	○	○	○	○	○
10. Člci dnevnik, Dnevnik 1 ali Dnevnik 2 Mladi planinec/ Mlada planinka					○	
11. popust pri nabavi edicij v Planinski trgovini (20%)	○	○	○	○	○	○
12. popust pri letni naročnini na Planinski vestnik (25 %)	○	○	○	○	○	○
13. popust pri obisku Slovenskega planinskega muzeja (20 %)	○	○	○	○	○	○
14. prost vstop z avtomobilom v Logarsko dolino do 8. ure zjutraj	○	○	○	○	○	○
15. popust pri vstopu v Nacionalni park Paklenica, Biokovo in Mljet na Hrvaškem	○	○	○	○	○	○
16. popust pri nabavi opreme in storitev po seznamupogodbenih partnerjev PZS	○	○	○	○	○	○



Generali zavarovalnica 10 % popust na novo avtomobilsko zavarovanje za osebna vozila in na novo stanovanjsko zavarovanje PaketDom;

Alpina 20 % (*25 %);

Gornik 10 % (*15 %);

Annapurna 5 % na opremo Petzl in Pieps, 20 % Marmot, Stubaj, Edelweiss in Kohla, 10 % ostale znamke za planinske vodnike in člane BRS

Iglu Šport 10 % za gotovino in 5 % za negotovinsko plačilo (*dodatni 10 % dobropis ob koncu leta);

Hervis 10 % (*20 %);

Podium 30 % (*35 %) na izdelke CRAFT na sedežu podjetja, v spletni trgovini in v Planinski trgovini PZS;

ON line 15 % pri nakupu blag. znamke On-Line;

Žolna šport 10 % pri nakupu blag. znamke Žolna šport;

ActionMama do 20 % (*do 25 %) na opremo različnih blagovnih znamk;

Thermana Laško 10 % popust na celodnevno in 3-urno vstopnico kopanja in kopanja + savna. V kopaljšču hotela Zdravilišče Laško za vstopa vse dni v tednu (tudi v času šolskih počitnic) in v Termalnem Centru hotela Thermana Park Laško za vstopa od ponedeljka - četrta (popust NE velja petek-nedelja ter v času praznikov in šolskih počitnic). Izključene so akcijske ponudbe;

Občina Solčava prost vstop z avtomobilom v Logarsko dolino do 8. ure zjutraj;

Prosti čas 15 % v trgovini v Kamniku (*20 %);

Golte 25 % popust na povratno vožnjo z nihalko, 50 % na redno ceno vstopnic v Alpski vrt;

Narodni park Paklenica, Biokovo in Mljet (HR) do 50 % na vstopnico;

CEWE 20 % za spletni nakup foto izdelkov (uporaba kode: PZSCEWE20)

Sportstore 20 % na program Montura in 50 % na Thule nahrbtnike.

*Popust za strokovne kadre PZS in registrirane alpiniste.

Popusti veljajo na redne cene in se ne seštevajo. Uveljavljajo se z veljavno člansko izkaznico oz. izkaznico strokovnih kadrov PZS in osebnim dokumentom. Na <http://clanarina.pzs.si> preverite dodatne ugodnosti partnerjev za skupinske nakupe in druge podrobnosti.

**NAJPREJ POKLIČITE
GORSKO REŠEVALNO
SLUŽBO ALI DRUGO
USTREZNO POMOČ.**

24/7

+386 5 66 28 500
Asistenčni center



NATO POKLIČITE ASISTENČNI CENTER GENERALI.



PLANINSKA
ZVEZA
SLOVENIJE
ALPINE
ASSOCIATION
OF SLOVENIA
www.pzs.si



INSURANCE OF COSTS FOR RESCUE IN FOREIGN MOUNTAINS

Ime in priimek/Name and surname			
St. izkaznice/Card Number		Leto/Year 2024	
Območje vrsto Coverage	A	B, B1, S+S	P+O
Stroški reševanja v tujih gorah z asistenco/ Costs of rescue service	25.000 €	6.000 €	6.000 €
Stroški zdravstvene asistencije v tujini/ Costs of medical service	10.000 €		
Območje dejavnosti Territorial validity	Cel svet, razen Slovenije	Evropa in Turčija, razen Slovenije	Evropa in Turčija, razen Slovenije

Svoje članstvo v Planinski zvezi Slovenije lahko vsakoli preverite na člansko vstopnico točki PZS clanarina.pzs.si, kjer lahko sami aktivirate svoje zavarovanje z asistenco in pridobite vse informacije v zvezi s članstvom v Planinski zvezi Slovenije. Vašim korakom na planinskih poteh vam želimo PZS in Generali zavarovalnica d. d.

Ogrožene živalske vrste, ki jih lahko srečujemo na naših planinskih pohodih

Kanja



je v Sloveniji najpogostejša ujeta, v srednji Evropi zelo spremenljivih barvnih odtenkov. Leti počasi in pogosto jadra na vzgorniku, ko lovi, pa se zelo hitro, pogosto navpično zažene proti plenu. Zraste od 51 do 56 cm in ima razpon peruti med 117 in 137 cm. Oglašča se z značilnim predirnim zvokom, ki je podoben mačjemu mijavkanju.

Kanja je znana po izjemnem vidu, ki ji omogoča, da z velike višine opazi voluharja, rovk ali miš - njeno najljubšo hrano. Sicer se ne brani niti zajcev, dvoživk in plazilcev. Redkeje pa si privoščiči žuželke in deževnike. Ko se je pri nas populacija kanje zakonsko zavarovala in se jo je prenehalo preganjati, si je opomogla in zdaj ni ogrožena.

3 € DOHODNINE = 1 SMERNA TABLA*
1. MIN

STOPIMO SKUPAJ

Namenite svoj % dohodnine planinstvu

Dobrodošli v dobri družbi!

Vrste članarin:

A	polnoletna oseba - aktivni obiskovalec domačih in tujih gora z večjim obsegom ugodnosti	68,00 €
A/d in A/i	družinski popust, invalidi z zavarovanjem	61,80 €
B	polnoletna oseba - aktivni obiskovalec domačih in tujih gora z osnovnim obsegom ugodnosti	32,00 €
B/d in B/i	družinski popust, invalidi z zavarovanjem	25,80 €
BI	polnoletna oseba - oseba, starejša od 65 let z osnovnim obsegom ugodnosti	24,00 €
S•Š	srednješolec ali študent do vključno 26. leta starosti	21,00 €
S•Š/d in S•Š/i	družinski popust, invalidi z zavarovanjem	17,00 €
P•O	predšolski ali osnovnošolski otrok in mladostnik	9,00 €
P•O/d in P•O/i	družinski popust, invalidi z zavarovanjem	7,20 €
IN	oseba, ki ji je delno ali v celoti odvzeta poslovna sposobnost oz. je roditeljska pravica podaljšana, z omejenim obsegom ugodnosti	9,00 €
IN/d	z družinskim popustom brez zavarovanja	7,20 €

Postanite član velike slovenske planinske družine. Člani Planinske zveze Slovenije smo aktivni obiskovalci in ljubitelji gora, narave nasploh in z njima povezanimi aktivnostmi. Zaživite »planinstvo kot način življenja«, podprite naše dejavnosti in (iz)koristite številne ugodnosti, ki jih prinaša članstvo.

Članarino lahko poravnate direktno pri planinskih društvih ali preko spletne strani <https://clanarina.pzs.si/>.

Popusti pri nočitvah v planinskih kočah



Člani imate v planinskih kočah v Sloveniji do 40 % popust pri prenočevanju: V planinskih kočah 1. in 2. kategorije je popust v sobah z do 6 ležišči 30 % in v družinskih sobah 20 %. V sobah z 7 ležišči ali več in v kočah 3. kategorije je popust 40 %. Seznam planinskih koč je objavljen na <http://koce.pzs.si>.

V tujini imate člani popust pri prenočevanju v več kot 1250 kočah partnerskih planinskih organizacij:

Avstrija	OeAV – Österreichischer Alpenverein ÖTK – Österreichischer Touristenklub
Italija	CAI – Club Alpino Italiano AVS – Alpenverein Südtirol
Hrvaška	PSH – Planinarski savez Hrvatske
Francija	FFCAM – Federation des clubs alpins de montagne
Švica	CAS – Club Alpin Suisse VAACS – Vereinigung der akademischen Alpenclubs der Schweiz (Zürich & Bern) FAT – Federazione Alpinistica Ticinese
Nemčija	DAV – Deutscher Alpenverein
Lihtenštajn	LAV – Liechtensteiner Alpenverein
Španija	FEDME – Federacion Espanola de Deportes de Montana
Kanada	ACC – Alpine Club of Canada

Popusti v Planinski trgovini PZS

Člani imate v **Planinski trgovini PZS** 20 % popust (strokovni kadri PZS 25 %) <http://trgovina.pzs.si>

Člani imate 25 % popust na naročnino revije **Planinski vestnik** <http://clanarina.pzs.si/vestnik.php>

PLANINSKA TRGOVINA PZS

KUPOVANJE ali NAROČANJE:
30. Štepančičeva ulica, Ljubljana
1000 Ljubljana, Slovenija
T: 01 43 45 684
F: 01 43 45 991

BREZPLAČNA ŠTEVILKA
080 118 93
(10 minut, vsak dan)

in spletna trgovina: trgovina.pzs.si

PLANINSKI VESTNIK

<http://clanarina.pzs.si/vestnik.php>

trgovina.pzs.si

Ogrožene živalske vrste, ki jih lahko srečujemo na naših planinskih pohodih



Navadni polh

Je nočni glodalec in edini predstavnik rodu *Glis*, ki živi v kontinentalni Evropi, tudi v Sloveniji. Za prehrano so ga uporabljali že stari Rimljani, danes pa je lov na polha slovenska posebnost. Kožuh živali z velikimi, izbuljenimi očmi, obrobljenimi s črnim kolobarjem, je srebrno sive barve, s starostjo se pojavijo rjavi odtenki.

V Sloveniji navadnega polha najdemo skoraj povsod, najbolj pogost pa je na Notranjskem. V gorah živi do zgornjega roba bukovih gozdov, saj žir predstavlja pomemben, če ne celo eden glavnih virov polhove prehrane, ki jo poleg bukovega žira sestavljajo še ostali gozdni plodovi in semena, občasno pa tudi glive in živalska hrana.

NAS IN PLANINSKE VREDNOTE PODPIRAJO:



Občina Sevnica



HIDROELEKTRARNE NA SPODNJI SAVI





www.pzs.si

DROBEN PRISPEVEK, MARKANTEN VTIS

Pošljite SMS na 1919
s ključno besedo POT5

in prispevajte 5€
za obnovo poti.

Kaj lahko postoriš v 1 dnevu?
Se povzpneš na vrh.
Odkriješ novo smer.
Obnoviš staro prijateljstvo.
Zaželiš srečno pot.

**Pošljite SMS s ključno besedo POT5
na 1919 in prispevajte 5 € za obnovo planinskih poti.**

PLANINSKA ZVEZA SLOVENIJE skupaj s 285 društvami skrbi, da lahko vsako leto okoli 1,4 milijona obiskovalcev slovenskih gora na 10 TISOČ KILOMETRIH MARKIRANIH PLANINSKIH POTI nemoteno uživa naravne lepote in gorski mir ter se z razglednih vrhov vrača z novimi močmi in vtisi.

V letu 2017 smo z vašo pomočjo obnovili planinske poti na Ponce, Olševo, Bavški Grintavec, Tursko goro in Hanzovo pot na Prisank ter vsem planincem omogočili nešteto vrhunskih vtisov.



PLANINSKA
ZVEZA
SLOVENIJE
ALPINE
ASSOCIATION
OF SLOVENIA

SMS poslanje lahko prispeva k obnovi poti, ki so v nevarnosti. Če želite prispevati, vam prihodnost iz našega občinstva SMS sporočil, bomo poskušali tudi obkrožiti. Pošljite in naredite za obnovo poti SMS sporočila na spletni strani www.pzs.si.



Dan slovenskih planincev



Cici tabor Slatna 2024





Skupaj na Lisco (Jože Lekše)





Planinski tabor Dolomiti (Luka Žveglič)