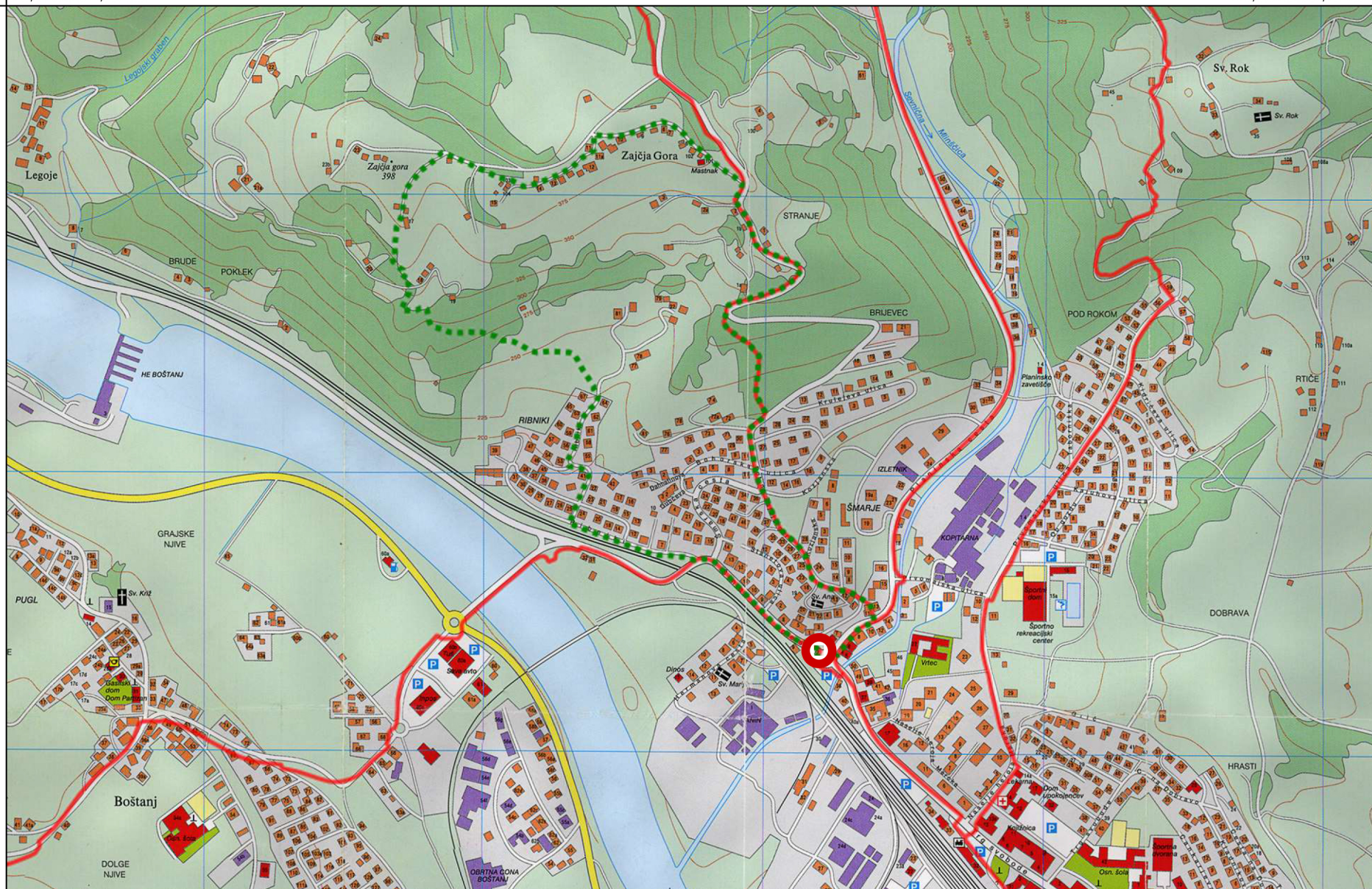






www.pd-lisca.si



Izvor zemljevida © Geodetska uprava Republike Slovenije.
Mapping sourced from © The Surveying and Mapping Authority of the Republic of Slovenia.
<http://www.gu.gov.si> Izdelano v letu 2006

Legenda:

 Markirane planinske poti
 Trasa poti št. 35

 - na nemarkirani poti
Izhodišče:
 - na markirani poti

Skupna razdalja trase poti po reliefu: **3,5 km**, čas čiste hoje skupine: **1 uro 10 min**

35 - Na Zajčjo Goro iz Sevnice

PD Lisca Sevnica zagovlja podatke takšne kot so in izključuje kakršnokoli odgovornost v zvezi z njihovo kakovostjo:

- ne odgovarja za vsebino, napake ali pomanjkljivosti podatkov in storitev;
- ne odgovarja za kakršnokoli škodo, ki bi uporabniku neposredno ali posredno nastala zaradi uporabe in/ali nepravilne interpretacije podatkov na zemljevidu

Pot oblikoval: PD Lisca Sevnica in Vinko Šeško v letu 2002.
Pot pregledana in dopolnjena v letu 2022.

Zemljevid oblikoval: Ljubo Motore v letu 2022