



# BOHORSKI POROČEVALEC

BOHOR, MAREC 2008



## BESEDA PREDSEDNIKA

Spoštovani planinski prijatelji.

Biti predsednik društva je lahko odgovorna pa tudi hvaležna zadeva. Odgovornost nam nalaga zakonodaja z vsemi pastmi in zankami, ki jih prinaša. Skoraj ne mine teden, da ne bi bili kot vodstveni organ društva s strani različnih organov ali institucij opozarjani na včasih kar temeljite spremembe zakonodaje, ki zadevajo delovanje društev. K sreči pa je ta naloga tudi hvaležna, saj se pri svojem delu lahko zanašamo tudi na tisto vrline, ki družijo prave planinske prijatelje – medsebojno sodelovanje in pomoč. Tudi ta poročevalec je nastal ob pomoči vseh, ki so v organih društva zadolženi za posamezna področja. V kolikor bom sedaj nadaljeval s povzemanjem njihovih poročil, bom marsikoga odvrnil od branja celotnega Bohorskega poročevalca. To pa vsekakor ni moj namen. Želim, da temeljito preberete celoten Poročevalec, se nad marsičem zapisanim zamislite in ukrepate v skladu s svojimi pristojnostmi, ki jih imate kot naši člani ali pa samo preprosto izrazite svoje mnenje. Upam, da ste se že navadili brskati tudi po naši spletni strani, kjer se trudimo, da sprotno obveščamo o naših aktivnostih ali pa poročamo o njihovi izvedbi. Tudi »uradne« ure v prijetno urejenih prostorih društva v rudniški upravi bi lahko postale vedno bolj tudi prostor za srečevanja s planinskimi prijatelji. Tako, kot je to vedno bolj naša koča na Bohorju. Bodite prepričani, da si člani organov društva želimo čim pristnejšega odnosa s člani, slišati vaša mnenja, želje in seveda tudi pripombe o našem delu. Saj veste, da lahko pozitivna kritika veliko pripomore k boljšemu delu nas vseh. Zato naj mi bo na koncu dovoljeno, da se vsem, ki ste kakorkoli povezani z delovanjem društva iskreno zahvalim za dobro in korektno sodelovanje ter za vso energijo, ki jo usmerjate v delovanje našega društva.

Hvala ter še naprej veliko varnih korakov po bližnjih ali oddaljenejših planinskih poteh.

Hinko Uršič





### Pregled članstva PD Bohor Senovo za leto 2007

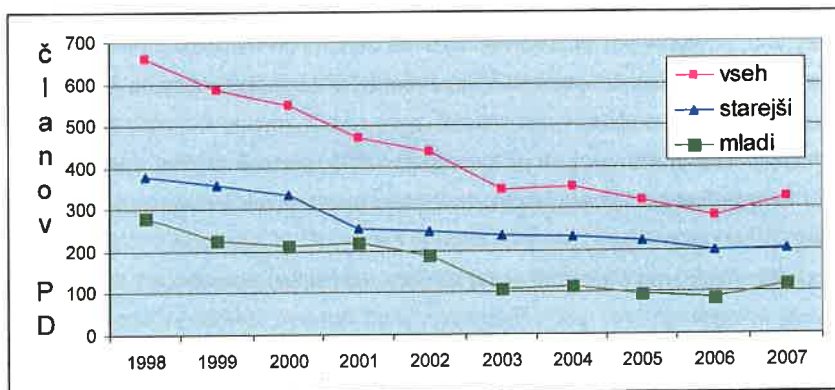
	A	B	B <sub>70</sub>	S, Š	P, O	P <sub>PD</sub>	vseh
žensk	0	57	3	13	40	43	156
moških	1	72	3	13	52	26	167
vseh	1	129	6	26	92	69	323

#### Vrste članov:

- A – člani (z največ pravicami in ugodnostmi)
- B – člani (nad 18 let starosti – zaposleni in niso dijaki ali študentje)
- B<sub>70</sub> – člani (nad 70 let starosti)
- S, Š – člani (srednješolci in študentje ali mladi do 27 let, ki niso zaposleni in so brez lastnih dohodkov)
- P,O – člani (predšolski in osnovnošolski otroci)
- P<sub>PD</sub> – člani - podporni član PD Bohor Senovo (član PD, ki delujejo v PD, podpira njegovo delovanje, ne zahaja pa v gore)

#### Pregled članstva zadnjih 10 let:

leto	starejši	mladi	vseh
1998	378	281	659
1999	358	228	586
2000	335	212	547
2001	252	219	471
2002	246	191	437
2003	236	108	344
2004	235	116	351
2005	224	93	317
2006	198	84	282
2007	203	120	323







## BLAGAJNIŠKO POROČILO

Osnovni podatki o finančnem poslovanju PD v 2007 letu

Promet po ŽR:

Začetni saldo 1. 1. 2007:	2.509,32 EUR
Odlivi:	10.184,79 EUR
Prilivi:	12.753,89 EUR
Končni saldo 31. 12. 2007 :	5.078,42 EUR



Promet po blagajni:

Začetni saldo 1. 1. 2007:	0,00 EUR
Odlivi:	3.221,57 EUR
Prilivi:	3.321,46 EUR
Končni saldo 31. 12. 2007 :	99,89 EUR

## POROČILO MARKACISTOV

V preteklem letu smo se markacisti ukvarjali z registrom poti. Predhodno smo poti vrisali v karte in jih oddali na komisijo za pota pri našem MDO. Te so sedaj prenesene v digitalno obliko in so označene s številkami. Na našem območju so poti označene z naslednjimi številkami:

**Pot št. 231:** povezuje klasičen pristop, ki se prične v Brestanici na železniški postaji in se nadaljuje preko Senovega, Srebotnega, Jablanc do kočice na Bohorju.

**Pot št. 228:** povezuje Zasavski del poti od gradu Podsreda, preko Veternika do kočice na Bohorju.

**Pot št. 229:** povezuje oziroma nadaljuje Zasavsko planinsko pot od kočice na Bohorju, preko Javornika do Mrzle planine.

**Pot št. 230:** povezuje pot od planinske kočice na Bohorju do Netopirja proti Planini.

Naše društvo vzdržuje tudi pot s Senovega preko Reštanja, katera se na Jevši združuje z Zasavsko planinsko potjo.

V letošnjem letu bomo vse poti ponovno prehodili in preverili točnost opisov in skic preko GPS aparatov. Tako usklajene poti bodo potem prenesene v nove planinske karte.

V preteklem letu smo imeli tudi nekaj akcij za katere smo porabili 48 delovnih ur. Obnovili in markirali smo pot s Senovega proti Bohorju, očistili in namestili nove smerne tablice na poti kočica Bohor- partizanska bolnica preko Javornika nazaj na kočico in obnovili del Zasavske poti od gradu Podsreda do Gorjan.



Na teh akcijah so sodelovali: Vojko Večko, Alojz Gošek, Ivan Kovačič in Stanko Mirt.

Načelnik markacistov: Stanko Mirt



Pod Mangartom.

#### POROČILO VODNIŠKEGA ODSEKA

V letu 2007 smo imeli načrtovanih 12 planinskih vzponov. Zaradi slabega vremena so odpadli 4 vzponi (Porezen, Kriška gora, Jerebikovec, Kal - Šmohor).

Tako smo se v začetku januarja podali po Bohorskih slapovih, vse do konca meseca maja pa nam vreme ni bilo naklonjeno. Meseca junija smo se odpravili na Kamniško sedlo, v juliju pa smo odšli preko meje v Avstrijo, kjer smo se povzpeli na Petzeck. Z vzponom na Petzeck je marsikdo od udeležencev osvojil višinski rekord, saj gora v višino meri 3283 m. V tem mesecu smo bili še na Rodici, v mesecu avgustu pa smo se povzpeli na našega očaka. V septembru smo bili na Krnskem pogorju, v oktobru



na Pohorju, novembra pa smo se povzpeli na Čemšeniško planino. Ravno tako je društvo zopet uspešno organiziralo vse tradicionalne pohode in prireditve.



V letu 2007 se je vodniškega izpopolnjevanja za kategorijo A udeležil 1 vodnik. V letu 2008 bodo izpopolnjevanja opravili trije vodniki, trije člani našega društva pa se bodo prijaviili na vodniški tečaj A kategorije.

Vodniki (Branko Dular, Dejan Cerle, Boštjan Marjetič in Zoran Dular Zoran) so v mesecu aprilu organizirali odpravo na 5137 m visok Ararat. Vrha, zaradi novozapadlega snega in slabih vremenskih pogojev, niso osvojili (dosegli so višino 4200 m), zato pa so imeli več sreče v mesecu avgustu, ko so osvojili 4810 m visok Mont Blanc.

Vodniki smo na vseh turah poskrbeli za varno vodenje udeležencev in tako se bomo trudili tudi v prihodnje. Tudi letos bomo poskrbeli, da bodo vzponi zanimivi za vse udeležence. Če je bil lansko leto »vrhunec« vzponov Petzeck, bo to letos zagotovo Piz Boe s svojimi 3152 m višine. Nanj se bomo povzpeli v juliju.

Udeležite se organiziranih vzponov našega društva in se tako varno odpravite v hribe!

Načelnik vodniškega odseka: Zoran Dular



## POROČILO KOMISIJE ZA IZLETNIŠTVO

Kako hitro mineva čas vemo mi planinci po najmanj dveh zadevah: ker vsak mesec čas vse prehitro mine od izleta do izleta, po drugi strani pa se z neverjetno naglico približa tudi čas, ko je treba ob letu podati letno poročilo o tem, kje smo bili in kako je bilo.

**Januar** nam bo ostal v lepem spominu, saj smo popeljali precejšnjo skupino naših planincev (31) po **Slapovih**. S pohodom smo pričeli na Jablancah, se spustili v Sobnik, šli do slapa Bojanca, nato obiskali slap Pekel; šli mimo Vrtca do Pustih Lošč in se spustili do slapa Ubijavnika ter po Grebenski poti pogumno dosegli kočo na Bohorju. Vsi smo bili zelo zadovoljni s ponudbo hrane in napitkov v naši koči na Bohorju, kjer sta nam lepo postregla Majda in Ivo. Polni energije smo se na Jablance vračali mimo partizanske bolnice v Travnem laz, Trebeža, Pustih Lošč ter mimo domačije Kranjc prispeli na Jablance. Pot, na kateri smo obiskali tri od štirih slapov, smo prehodili v 6 urah in s tem kar precej doprinesli k naši kondiciji.



**Februar in marec** našim načrtovanim pohodom (Porezen, 24.2. in Kriška gora, 24.3.) nista bila naklonjena. Oba pohoda smo odpovedali zaradi slabih vremenskih pogojev. Smo pa zato 17. 2. izvedli zelo uspešen **13. Valentinov pohod**, na katerem smo našli cca 230 udeležencev. Kot soorganizator se nam je že v drugo pridružil



Turistično društvo Kozje, ki je izvajalo promocijo na štajerskih medijih in prispevalo medene srčke in na dveh mestih topla okrepčila.

Ko smo že mislili, da nam jo bo spet zagodel običajno muhasti april, pa smo se krepko ušтели (v dobro naših izletnikov). Enodnevni pohod na Peco (21. 4.) je bil zelo uspešen. Svoj cilj je doseglo kar 35 planincev in planink. Izstopili smo tam, kjer pozimi postavljajo gradove iz snega. Med potjo smo imeli priložnost videti že precej

spomladanskega

cvetja.

V maju smo načrtovali vrh Jerebikovec nad Mojstrano. Vodnica Katarina je za prvi maj opravila predturo, vendar pa se je kasneje zaradi vremenskih napovedi prijavilo premalo število izletnikov in



Kamniška Bistrica

tudi ta pohod je izpadel zaradi dveh razlogov: slabega vremena in premajhnega števila prijav.

Junij je bil moker, še posebej 23. 6., torej tisti dan, ki smo ga določili za pohod na Kamniško sedlo. Z veliko korajže tega pohoda nismo odpovedali in doživeli presenečenje, saj so prav vsi prijavljeni planinci (36) prišli na avtobus. Pošteno je nalivalo vse do Kamniške Bistrice, vendar naše upanje pa ni splahnelo. Malo smo vedrili v planinskem domu, nakar je prva skupina junaško krenila proti Kamniškemu sedlu, ki so ga dosegli v rekordnem času. Druga polovica pohodnikov pa je odšla pogledat Predoselj. Ta ogled se je razpotegnil še v lovsko kočo in vilo, ki je zgrajena po Plečnikovih načrtih. Po prijetni kavici in klepetu s tamkajšnjim oskrbnikom so odšli po planinski poti ob Kamniški Bistrici navzdol proti Stahov'ci. To je bila čudovita pot in za vse udeležence druge skupine veliko presenečenje in velika »uživancija«. Medtem, ko so tam čakali na avtobus in prvo skupino, pa se je skupina pošteno krepčala v Gamsovem gostišču in se vrtela na igralih (ki so sicer za otroke !). Prva





skupina pa je medtem »pomagala izbirati« Miss Kamniške Bistrice« in se ob tem neizmerno zabavala. Tako smo bili vsi zadovoljni in obe skupini sta dobro opravili pohode.

**Julija** pa smo žareli, visokogorsko namreč. To je bil planinsko zelo uspešen mesec. Že sredi julija smo za 2 dni odšli na **Petzeck v Avstriji**. To je vrh, ki je visok 3238 metrov. Pohoda se je udeležilo 30 planincev. Mali avtobus je pripeljal do višine 1680 metrov, od tam pa je skupina krenila do kočice Wangenitsee na 2508 m. Koča leži v lepi pokrajini zraven jezer in je obdana s številnimi vršaci. Do tu je tura primerna tudi za manj kondicijsko pripravljene in otroke. Iz izhodišča do kočice smo rabili cca 3 ure zmerne hoje. V koči smo videli, da je vzpon na goro možen še isti dan. Ena skupina je odšla gor, druga pa je izkoristila čas za krajši »izlet« v okolico kočice in fotografirala. Med potjo do kočice smo srečali Avstrijce s harmoniko, ki niso znali nič po slovensko govoriti, so pa peli slovenske pesmi malo lepše, kot bi jih naša skupina. S temi smo se srečali še v koči in se zavrteli ob njihovi harmoniki. Avstrijci so malo pogledovali po naših dekletih, ampak smo jim dali za pir, da je bil mir.

Koncem julija (28. 7.) pa smo šli na drugi enodnevni pohod po trasi **Vogel-Rodica-Črna prst**. Bilo nas je 43, z velikim avtobusom. Ko smo se do Šije na Voglu »potegnili« z nihalko in sedežnico, smo se tam razdelili v dve skupini.

*Druga skupina*, ki je mislila, da ji bo kaj lažje, se je najprej sprehajala po Voglu, potem pa se je spustila v dolino po Žagarjevem grabnu. Kasneje so priznali, da je bil



to velik podvig in, da je bil ta spust težji kot so pričakovali.

Ampak prišli so v dolino celi in zdravi in veseli, da so Žagarjev graben osvojili.


*Prva skupina*, na čelu katere je hodil Janko Lapajne, pa je

krenila proti Rodici in Črni prsti. Na tem mestu moramo povedati nekaj besed o



Janku, ki se je rodil avgusta leta 1923. Že večkrat smo imeli na naših pohodih tega izjemnega človeka, ki je svoje življenje posvetil goram. Bil je alpinist, gorski reševalec, turni smučar, planinec, in še marsikaj, predvsem pa je bil dolgoletni predsednik PD Bohinjska Bistrica. Tisti, ki so bili bolj blizu njega, so tega dne slišali mnogo prigod in zgodbic iz njegovega življenja. Na vsak način nam je želel popestriti dan, in to mu je kot že tolikokrat doslej, tudi uspelo. Janko, hvala ti!

Prečanje grebenov od Rodice do Črne prsti je bilo v soncu in proti koncu že kar naporno in žejno; po počitku v koči na Črni prsti pa smo korajžno krenili v Bohinjsko Bistrico, ki pa je nikakor ni in ni hotelo biti. Kot bi jo nekdo na »špagci« vlekel nekam tja proti Julijcem. No, vsega je enkrat konec in tudi dolina se je končno primaknila bliže oziroma smo se mi privlekli v dolino. Utrjeni in žejni smo napadli bifeje in se potem v spancu pripeljali domov. Kljub utrujenosti pa smo bili vsi zelo zadovoljni s pohodom, ki je eden daljših in težavnejših v Spodnjih Bohinjskih gorah.



Na vrhu očaka.

**Avgust** je mesec, ko vsi rinejo na Triglav. Tudi mi smo, 18. in 19. avgusta. Triglav smo sicer načrtovali že pred nekaj leti; takrat ko so bile velike ujme in je voda zalila našo planinsko pisarno na Senovem.



Lani pa smo uspeli tja gor pripeljati skupino 40 pohodnikov. Vsi, so bili na vrhu, med njimi je bilo nekaj prvopristopnikov, ki so bili na vrhu krščeni, seveda po običajnih planinskih navadah. Skupina je prenočevala na Kredarici, do koder se je povzpela z Rudnega polja in se tja naslednji dan tudi vrnila.

Avgusta (22.8.) pa smo imeli tudi srečanje v prostorih planinskega društva. Srečanje smo poimenovali Druženje ob fotkah. Pregledali smo nekaj CD-jev planinskih pohodov zadnjih let, se malo posladkali in okrepečali ob mizi, ki je izdatno ponujala. Moramo posebej pohvaliti vse, ki ste prinesli/e čudovite zalogajčke in kapljice. Ta večer pa smo naredili še nekaj: vsem, ki so prišli na druženje, smo razdelili prazne listke in svinčnike ter jih zaprosili naj malo premislijo in na liste napišejo kam bi radi šli v letu 2008. Seveda smo od udeležencev s tem "brainstormingom ali viharjenjem možganov« dobili zelo pester izbor tur in pohodov. Iz vsega tega smo sestavili plan za leto 2008 in ga seveda uskladili tudi z našimi planinskimi vodniki.



Po poti Soške fronte.

**September** je mesec, ko smo se namenili potepanju »Po sledeh soške fronte«. 1. septembra smo se zapeljali čez mejni prehod Rateče in mimo Rabeljskega jezera prispeli v dolino Koritnice in Log pod

Mangartom. Povsod smo videli posledice in sledove, ki so jih pustili bodisi zgodovinski dogodki bodisi katastrofalni dež in plazovi. Vodniki so se opremlili z zgodovinskimi podatki iz prve svetovne vojne in tako nam je ob besedi hitro minilo kar lepo število kilometrov. Seveda smo k temu pohodu dodali za popestritev tudi **rafting po Soči**, predvsem za tiste, ki jim ni bilo do vzpenjanja na visoke in strme položaje prve soške fronte in, ki so želeli doživeti malo drugačnega adrenalina. Raftarji so bili na koncu zelo zadovoljni, čeprav so morali precej časa čakati na avtobus s pohodniki, ki je peljal



do vasi Vrsno in nazaj. Pohodniška skupina se je v vasi Krn razdelila v dve skupini: *druga* skupina je šla iz vasi Krn na **planino Kuhinja**, *prva* – kondicijsko močnejša, pa je šla »Po poti miru« na Pretovč in od tam na vrh **Mrzlega vrha**. Spotoma si je pod vrhom ogledala še podzemno kapelico in se z vrha spustila po jugozahodni smeri nazaj na Pretovč in v Vrsno. Dan se je končal za vseh 25 pohodnikov in raftarjev uspešno in poučno.

Odločili smo se, da si vsako leto septembra ogledamo drug del soške fronte. Na tak način bomo spoznali Soško dolino in njene visoke vrhove gora, kjer se je bojevalo mnogo vojska, vključujoč stotisoče mladih mož in fantov mnogih narodov, od katerih jih je veliko pustilo tu svojo mladost, mnogi tudi svoja življenja.

**Oktober** je mesec, ki zna tudi ponagajati z dežjem. Tako je bilo tudi lani, 6. in 7. oktobra, ko se je skupina 28 pohodnikov podala na pot. Iz poročil in vremenskih prognoz smo vedeli, da se dež bliža proti Senovemu in, da se bo na **Pohorju** tekom dopoldneva že razvedrilo. Tako je tudi bilo. Ko si je skupina dovolj natančno ogledala avtobusno postajo v Slovenj Gradcu, je ob 10. uri krenila na pot. Prvi dan so prišli do Ribniške kočice, kjer so prenočili, drugi dan pa so prehodili vso dolgo pot do Areha.



Krst na Pohorju.

Tudi ta pot se je vlekla in vlekla, vmes se jim je dogajalo marsikaj zanimivega, pa tudi šaljivega.

Naj povzamemo zgodbo, ki jo je napisala Sonja:

*Spet je za nami en lep*

*izlet. Tudi slabo vreme nam ni bilo kos; že v soboto zjutraj je dobra volja pregnala dež, v nedeljo pa je celo priklicala sonce. Iskrena hvala Marjanu, Damjanu in Boštjanu.*

*Pa še "utrinek" s poti: Pohodnice smo bile v večini. Ustavimo na nekem križišču poti*





*in Damjan se ozira za markacijami, ki se skrivajo v megli. Pa se oglasi Marjan:*  
*"Damjan, kar pejmo, pa če je prava pot al' pa ne. Se ženske tu za menož že tako tumast menjo..."*

*Pa smo šli s strumnim korakom navkreber (pot je bila prava).*

*In malo pod vrhom vzpetine se spet oglasi Marjan:*

*"Damjan, zdej pa lahk mal popustima tempo, so utihnile..." Skratka - luštn je blo!*

**November** je lahko prav lep in sončen. In prav takšen je bil 3.11., ko smo šli z avtobusom na **Čebine** in nato na izhodišče do Doma na Vrheh. 25 pohodnikov je šlo nato peš na **Čemšeniško planino** in sestopilo v Šentgotard, od koder smo šli še na obvezne trojanske krofe.

**Decembra** smo načrtovali Kal in Šmohor. Zaradi slabe napovedi vremena, pa smo avtobus odpovedali. Kljub temu se nas je 7 vztrajnih zbralo »na gnoju« ob 9. uri in odšli na Dunaj in nato čez hribe in doline do Brezovske gore oziroma **Vrbovega loga** in nazaj. Vreme je zdržalo brez dežja, pohodniška družba je prehodila lepo število kilometrov v vsega 5 urah in se zelo zadovoljna vrnila na izhodišče.

Planinski vodniki pa so skupaj z nekaj pohodniki opravili v decembru tudi načrtovano turo v zimskih razmerah. Šli so še enkrat na Kredarico in tja proti Triglavu. Njihov podvig se je srečno končal.

To so bili utrinki z naših organiziranih mesečnih izletov. Seveda pa so vodniki kot tudi člani našega društva tekom leta izvedli veliko individualnih izletov, pohodov in tur. Teh aktivnosti nam žal še vedno ne sporočajo v našo planinsko pisarno.

Poleg registriranih dobrih 300 udeležencev naših pohodov, lahko mirno rečemo, da naši člani intenzivno hodijo in skrbijo za svoje zdravje in kondicijo (vseh tistih, ki ste bili na tradicionalnih pohodih kot so Valentinov pohod, Juriš na Bohor, Prijatelji Bohorja, pa pohodniki ob polni luni in drugi tekači... se skorajda ne da prešteti).

Zahvaljujemo se vsem pohodnikom za udeležbo na pohodih in Vas vabimo, da se nam ponovno pridružite na naših pohodih in turah. Poleg tega vas naprošamo, da se nam pravočasno prijavljate za ture in, da imate ustrezno opremo in seveda plačano članarino, kajti s tem ste tudi nezgodno zavarovani.

Za Komisijo za izletništvo pri PD Bohor-Senovo: Marija Krušič



## PRIJATELJI BOHORJA V LETU 2007

V skladu s pravili akcije Prijatelji Bohorja so navedeni naziv osvojili naslednji:

Št	Ime, priimek	I	II	III	IV	V	VI	VII	VIII	IX	X	XI	XII	sku paj
1	SANDA Roman	5	6	1	2	11	31	22	42	19	20	47	28	234
2	JUH Jože	12	10	12	12	21	15	15	19	8	9	10	13	156
3	STARC Peter	12	9	9	12	17	10	12	5	8	11	7	8	120
4	LABUS Nikola	7	11	12	10	7	5	12	10	9	3	8	11	105
5	ŠPILER Jože	9	6	3	8	8	5	11	6	6	4	7	11	84
6	PETROVIČ Bojan	15	7	8	9	11	5	4	12	4	3	2	1	81
7	FEKONJA Boris	14	7	5	6	6	5	3	8	6	3	5	9	77
8	PETROVIČ Anton	21	6	9	8	6	4	5	5	7	1	2	3	77
9	UMEK Robert	16	7	7	6	7	6	2	3	3	4	5	10	76
10	KOZOLE Rajko	9	6	7	7	7	7	7	6	6	2	3	4	71
11	ŠPILER Janja	9	6	5	8	3	3	8	5	7	4	5	8	71
12	VOVČKO Boris	0	0	0	6	6	4	14	8	9	9	6	3	65
13	PETAN Miha	25	11	5	1	2	2	1	0	3	3	3	8	64
14	PILETIČ Bojan	10	12	16	8	5	7	0	1	1	1	1	1	63
15	DIVJAK ZALOKAR Gorazd	4	6	10	5	2	3	1	5	10	2	6	8	62
16	ANDREJAŠ Darko	7	6	7	8	1	4	6	6	4	0	1	2	52
17	BRINOVAR Franci	12	8	12	9	6	5	0	0	0	0	0	0	52
18	MARJETIČ Boštjan	10	7	6	11	1	3	2	1	3	1	5	2	52
19	SANDA Irena	3	4	1	1	6	5	5	9	7	2	6	1	50
20	VOVČKO Bojan	0	0	0	6	5	3	9	7	5	5	6	3	49
21	NOVAK Janez	3	6	7	8	7	4	1	0	2	3	3	4	48
22	NOVAK Branka	3	6	7	9	5	4	1	0	2	3	3	4	47
23	ABRAM Beno	9	3	7	3	0	0	3	4	3	6	3	4	45
24	OMERZEL Boštjan	5	1	6	9	7	1	1	5	0	4	6	0	45
25	JUNKAR ŽVEGLIČ Zdenka	4	7	3	7	2	1	6	1	3	3	3	2	42
26	ZORKO Zdenka	3	4	3	5	5	2	2	4	4	4	3	3	42
27	ŠUŠTERIČ Jože	8	7	1	7	1	5	1	3	1	1	0	6	41
28	RADI Andrej	15	8	3	4	3	3	0	2	1	0	1	0	40
29	FLIS Iztok	16	3	6	2	2	1	0	0	1	2	5	0	38
30	PETROVIČ Slava	4	4	5	7	4	1	5	4	0	0	2	2	38
31	GABRIČ Miha	5	2	0	3	3	1	3	5	2	1	5	7	37
32	TROHA Emil	4	2	2	4	2	2	1	1	3	4	4	8	37



33	PLANINC Janez	4	3	3	8	5	2	2	2	3	1	0	3	36
34	POŽUN Robert	0	3	5	11	9	3	0	0	1	1	0	3	36
35	DULAR Branko	10	8	4	1	1	2	0	1	0	2	3	3	35
36	TROHA Brigita	4	2	2	2	2	2	1	1	3	4	4	8	35
37	BASEK Mateja	0	0	0	3	6	3	2	4	5	5	2	4	34
38	ZORKO Milan	2	2	3	4	5	2	2	3	4	3	2	1	33
39	ŽUPANC Albertina	0	0	0	0	8	4	1	4	7	5	2	2	33
40	PETAN Irena	11	5	4	1	1	2	0	0	1	2	1	3	31
41	VRHOVŠEK Alenka	4	2	6	6	6	1	0	1	0	2	2	0	30
42	VRHOVŠEK Andreja	2	1	5	4	8	1	1	2	2	1	2	0	29
43	FLAJS Igor	2	1	2	5	8	0	2	3	2	1	1	1	28
44	OMERZU Tanja	0	0	1	2	4	4	3	2	4	2	3	3	28
45	STRUPEH Sandi	4	8	5	6	2	0	0	0	0	2	1	0	28
46	ANDREJAŠ Marija	8	1	0	2	1	1	3	4	4	0	1	2	27
47	STRUPEH Marjana	4	8	5	5	2	0	0	0	0	2	1	0	27
48	POŽUN Ivanka	7	6	3	4	2	1	0	1	1	1	2	0	26
49	ŠPILER Samo	7	5	3	1	1	1	2	2	0	1	1	2	26
50	DULAR Zoran	10	3	4	5	0	1	0	0	0	0	1	1	25
51	VIRANT TKALEC Anita	2	2	2	3	4	1	0	1	4	2	3	1	25
52	JANKOVIČ Roman	12	7	0	3	2	0	0	0	0	0	0	0	24
53	ŠTERK Milan	4	3	4	1	3	1	0	2	1	0	0	5	24
54	POZNIČ Simon	6	3	1	1	1	1	1	1	2	1	1	2	21
55	UMEK Ivan	3	2	4	1	2	1	1	2	1	1	1	2	21
56	UMEK Tatjana	4	2	4	1	1	1	1	1	1	1	1	2	20

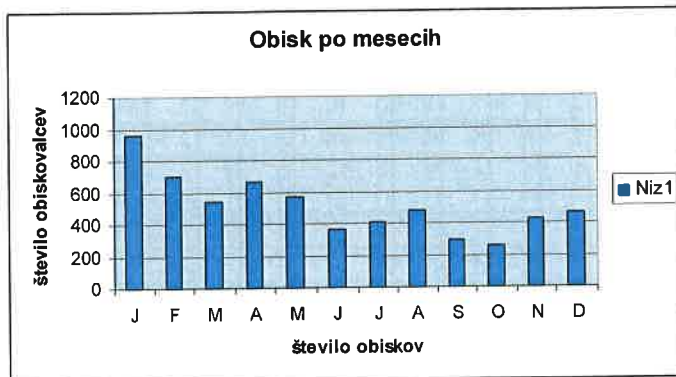
Število obiskov v letu 2007 po mesecih:

J	F	M	A	M	J	J	A	S	O	N	D	SKUPAJ
958	699	539	667	573	363	411	477	297	254	429	458	6125

V mapo se je v letu 2007 vpisalo 1390 posameznikov, ki so skupno opravili 6125 obiskov koč na Bohorju. Število je nedvomno večje, saj je veliko obiskovalcev koč, ki se ne vpisujejo. Sicer pa so tudi letos prevladovali individualni vpisi. Prijatelji Bohorja so vsi, (ki se vpišejo) ki pridejo na Bohor vsaj vsak mesec enkrat ali pa 24 krat v letu ne glede na mesec. Iz preglednice je razvidno, da je v letu 2007 osvojilo naziv prijatelja Bohorja 56 posameznikov, kar je 17 več kot lansko leto, skupno



število vpisov pa je večje za 1643. Čestitke vsem, še posebej pa oskrbnikoma, ki se res trudita, da s kakovostno ponudbo in prijaznim odnosom do vsakega obiskovalca privabljata na Bohor vsako leto večje število obiskovalcev.



### MLADINSKI TABOR V LOGU POD MANGARTOM

Po odpovedi osnovnošolskega tabora, se nekako nismo mogli sprijazniti, da med poletjem ne bi preživali pod šotorskimi platni vsaj nekaj dni. Tako smo se organizirali in se od 22. do 26. julija odpravili v Log pod Mangartom. Odpravilo se nas je 11 in v čudovitem vremenu, če izključimo eno popoldansko nevihto, smo preživali teh nekaj dni v gorah in neposredno pod njimi. Vsi skupaj smo osvojili Jerebico (2126 m), potem pa po dnevu počitka, v dveh skupinah še Jalovec (2645 m) in Mangart (2679 m). Naš dopust se je iztekel, seveda pa smo, po dolgi tradiciji tabornikov izpod Bohorja, izkoristili tudi osvežujočo Koritnico ter izkusili užitke kopanja v »tojnfu«.

Za mladinski odsek: Damjan Omerzu

Pogled v dolino Loške koritnice.







## PROGRAM POHODOV IN PLANINSKIH TUR V LETU 2008

Datum in dan:		POHODNIŠKI CILJI:	Odgovorni vodniki**
19. januar	sobota	Janče (z vlakom)	B. Kozole
23. februar	sobota	Samoborsko gorje (Oštrc - Japetič)	H. Uršič
29. marec	sobota	Velika Planina (bus)	B. Kozole
26. april	sobota	Bevkov vrh - Ermanovec (bus)	N. Krajnc
17. maj	sobota	Golica (bus)	A. Mirt, B. Kerle
28.+ 29. junij ali sobota 28.	sobota nedelja	Velebit (in Paklenica) ( 2. varianta: OBIR – enodnevni 28. 6.) (bus)	S. Poznič, D. Omerzu
12. julij	sobota	Prisojnik (mimo okna) /oboje v povezavi s taborom odraslih/ (bus)	B. Marjetič Branko Dular, Zoran Dular, Boris Kerle
19.+ 20. julij	sobota nedelja	PIZ BOE (Italija, 3152 m) (bus)	Z. Dular, B. Kerle, B. Marjetič, B. Dular
9. avgust	sobota	Mangart (s sedla po italijanski) (bus)	B. Dular, Boštjan Marjetič
23. avgust	sobota	Stol (bus)	B. Kerle, K. Drobnič
6.+ 7. september	sobota nedelja	II. Po sledih soške fronte (Lepena – Krn – Batognica – Peski -Krnsko jezero) (bus)	D. Omerzu, S. Poznič,
4. ali 4 + 5. oktober	sobota	Lepenatka (morda 2-dnevni z Raduho) (bus)	D. Omerzu, S. Poznič, B. Kozole
8. november	sobota	Idrijski hribi (SPP) (bus)	D. Omerzu, S. Poznič
6. december	sobota	Gorjanci (bus)	B. Kozole
december		Zahtevna tura v zimskih razmerah - po izboru vodnikov	Z. Dular, B. Dular, B. Marjetič

\*\*Ostali potrebni vodniki se vključijo v odvisnosti od števila prijavljenih udeležencev.



Kje pa so »čelade«?



## PROGRAM TABOROV V LETU 2008

Datum	Lokacija tabora	Možne ture	Naziv:	VPZS:	Org./vodja tabora
5. 7. do 13. 7.	Slatna nad Ratečami	Ciprnik, Prisojnik; in drugo po izboru udeležencev	Tabor za odrasle člane in družine z otroki	<b>V odvisnosti od števila prijavljenih udeležencev tabora</b>	Org.: Marija Krušič
29. 7. do 4. 8.	Log pod Mangartom	Slap Parabola, planšarja Brda, kanjon Možnice, Mangart, Rombon,	<b>Mladinski tabor</b>	Odvisno od števila prijavljenih udeležencev tabora (Planinska šola)	Vodja: Damjan Omerzu



Iz tabora na Slatni na Tromejo.

## PROGRAM TRADICIONALNIH PRIREDITEV IN POHODOV V LETU 2008

Datum:	Ključ za datum:	Ime prireditve-pohoda:	Odg.organizator/vodniki
6. 1.	Prva nedelja po novoletnih praznikih	Novoletno srečanje planincev na Bohorju	H. Uršič
16. 2.	Najbližja sobota 14. februarju	14. Tradicionalni Valentinov pohod Kozje - Bohor	M. Krušič, M. Poznič in TD Kozje
15. 3.	Tretja sobota v marcu	Občni zbor PD Bohor Senovo	H. Uršič
4. 5.	Prva nedelja po 1. maju	31. Jezikova nedelja pri koči	T. Petrovič
7. 6.	Prva sobota v juniju	7. Juriš na Bohor	H. Uršič
29. 8.	Zadnji petek v avgustu	3. Večer na Bohorju	I. Abram in T. Petrovič
19. 10.	Tretja nedelja v oktobru	Kostanjeva nedelja na Bohorju	I. Abram in T. Petrovič


**PROGRAM PLANINSKIH TUR ŠOLSKE MLADINE V LETU 2008**

Datum in dan:		POHODNIŠKI CILJI:	Odgovorni vodniki***
11. - 12. 1.	sob	Zimovanje na Bohorju (OŠ Senovo, OŠ Brestanica, OŠ Koprivnica)	Mentorji posameznih šol
18.-19. 1.			
25. - 26. 1.			
15. 3.	sob	Šmohor	Simon Poznič
12. 4.	sob	<b>Lubnik</b>	Damjan Omerzu
17. 5.	sob	Golica (z društvom)	Simon Poznič
20. 9.	sob	Vrhovi Bohorja (Javornik, Skalica)	Damjan Omerzu
18. 10.	sob	Dončka gora	Simon Poznič
15. 11.	sob	Kum	Damjan Omerzu

\*\*\*Ostali potrebni vodniki se vključijo v odvisnosti od števila prijavljenih udeležencev.

**OSTALE AKTIVNOSTI ZA OTROKE IN MLADINO V LETU 2008**

Mesec	Datum in dan:		Naziv	Odgovorni vodniki***
<b>Januar- Junij</b>			Tečaj Planinske šole na OŠ	Damjan Omerzu, Simon Poznič
<b>Marec</b>	8.	sob	Sleme in Smrekovec (1375 m) – mladinska skupina	Simon Poznič
<b>Marec</b>	22.	sob	Planinsko orientacijsko tekmovanje na Bohorju	Damjan Omerzu, Simon Poznič
<b>April</b>	17.	čet	Dan odprtih vrat mladinskega planinskega tabora	Damjan Omerzu
<b>April</b>	25.-26.	sob	Mini tabor na Bohorju	Damjan Omerzu, Simon Poznič
<b>Oktober</b>	11.	sob	Storžič (2132m) – mladinska skupina	Simon Poznič

VLJUDNO VABLJENI !

**POMEMBNEJŠI PODATKI O DRUŠTVU**

☒ Planinsko društvo Bohor Senovo, Titova cesta 106, 8281 Senovo

☎ 07 – 49 – 73 – 083

✉ [pdbohor.senovo@siol.net](mailto:pdbohor.senovo@siol.net)

🌐 [www.pdbohor.si](http://www.pdbohor.si)

Uradne ure: poleti od 19.00 do 20.00 ter pozimi od 18.00 do 19.00.

■ Koča na Bohorju: 07 - 49 – 72 - 475



Zbral in uredil:  
Tone Petrovič

Foto:  
Marija Krušič,  
Zoran Dular,  
Boštjan Marjetič,  
Tone Petrovič,  
arhiv PD Bohor

Naklada: 80 izvodov

PD Bohor Senovo

Marec 2008



Fotografija je posneta na Javorniku. Če ima kdorkoli kakršnekoli podatke o stolpu, naj nam to prosim sporoči na kontakte, ki so na predzadnji strani.